



Toto rozhodnutí nabylo právní moci

dne 20. 3. 2013

Státní pozemkový úřad

KPÚ pro Moravskoslezský kraj - Pobočka Fr. Místek

dne 18. 4. 2013 podpis

Ministerstvo zemědělství Pozemkový úřad Frýdek-Místek

4. května 217, Místek, 738 01 Frýdek-Místek I

Spisová značka.: 2RP48457/2012-130768

Č.j.: 180954/2012-MZE-130768

180954/2012-MZE-130768



000156437960

Vyřizuje: Ing. Marcela Platošová

Telefon: 558442548

E-mail: Marcela.Platosova@mze.cz

ID DS: yphaax8

Ve Frýdku-Místku dne: 5. 11. 2012

ROZHODNUTÍ

Ministerstvo zemědělství - Pozemkový úřad Frýdek-Místek jako příslušný správní úřad podle § 19 písm. a) a § 20 odst. 1 písm. b) zákona č. 139/2002 Sb., o pozemkových úpravách a pozemkových úřadech a o změně zákona č. 229/1991 Sb., o úpravě vlastnických vztahů k půdě a jinému zemědělskému majetku, ve znění pozdějších předpisů, (dále jen „zákon“) a v souvislosti se zákonem č. 500/2004 Sb., správní řád, ve znění pozdějších předpisů,

rozhodlo

podle § 11 odst. 4 zákona tak, že návrh komplexních pozemkových úprav v katastrálním území Brušperk a v části katastrálního území Trnávka u Nového Jičína, zpracovaný jménem firmy Geocart CZ a.s. Brno, pod č. zakázky S_013_2009_BRU, Ing. Michalem Holým a ověřený Ing. Jiřím Levým, který je osobou úředně oprávněnou k projektování pozemkových úprav,

se schvaluje.

Zpracovaný návrh je přílohou tohoto rozhodnutí.

Seznam účastníků řízení ve smyslu § 27 odst. 1 zákona č. 500/2004 Sb., správní řád, ve znění pozdějších předpisů, je uveden ve zvláštní příloze rozhodnutí, která je jeho nedílnou součástí.

Odůvodnění

Ministerstvo zemědělství, Pozemkový úřad Frýdek-Místek (dále jen „pozemkový úřad“) v souladu s § 6 odst. 4 zákona oznámil dne 20. 7. 2009 zahájení řízení o komplexních pozemkových úpravách v katastrálním území Brušperk veřejnou vyhláškou č.j. 1080/08-936/2009-130768/Pla. Oznámení o zahájení řízení bylo vyvěšeno na úředních deskách Města Brušperku, Pozemkového úřadu Frýdek-Místek od 24. 7. 2009 do 10. 8. 2009 a na portále

MZe www.eagri.cz. Pozemkové úpravy byly zahájeny dne 8. 8. 2009 v poslední den 15denní lhůty vystavení veřejné vyhlášky. V části k. ú. Trnávka u Nového Jičína, kde byly v průběhu projekčních prací shledány důvody k rozšíření řešeného území, byly pozemkové úpravy zahájeny dne 5. 5. 2012. Oznámení o zahájení řízení bylo vyvěšeno na úřední desce Pozemkového úřadu Frýdek-Místek od 20. 4. 2012 do 6. 5. 2012, na úřední desce Obce Trnávka u Nového Jičína a na portále MZe www.eagri.cz. Komplexní pozemkové úpravy v k. ú. Brušperk a části k. ú. Trnávka u Nového Jičína (dále jen KPÚ nebo KPÚ Brušperk) byly zahájeny z podnětu pozemkového úřadu, který v souladu s § 6 odst. 1 zákona shledal důvody, naléhavost a účelnost provedení pozemkových úprav v k. ú. Brušperk za opodstatněné.

K důvodům pro zahájení pozemkových úprav v k. ú. Brušperk patřilo 72 žádostí vlastníků o vymezení pozemků, popř. o jejich zpřístupnění, které však nepokrývaly nadpoloviční výměru zemědělské půdy v řešeném území. V důsledku velkoplošného obdělávání půdy došlo k zániku polních cest, přirozených liniových a dalších krajinných prvků. Mnohé polní komunikace byly vybudovány na pozemcích vlastníků a tyto pozemky stále nebyly vlastnický vypořádány. Vzhledem k tomu, že v k. ú. Brušperk je platná katastrální mapa v měřítku 1 : 2 000 vycházející z map THM, současný mapový operát neodpovídá skutečnosti, a proto požadavek Katastrálního úřadu pro Moravskoslezský kraj, Katastrální pracoviště Frýdek-Místek (dále jen „katastrální úřad“) na obnovu katastrálního operátu pozemkovými úpravami byl dalším podnětem na zahájení KPÚ Brušperk.

V souladu s ustanovením § 6 odst. 6 zákona pozemkový úřad dne 20. 7. 2009 vyzval dotčené orgány a úřady státní správy k písemnému stanovení podmínek k ochraně zájmů podle zvláštních předpisů. Podmínky stanovené dotčenými orgány a úřady státní správy byly respektovány při vypracování návrhu komplexních pozemkových úprav.

Pozemkový úřad vyzval obce, s jejímž územním obvodem sousedí pozemky zahrnuté do obvodu pozemkových úprav k vyjádření ve smyslu ustanovení § 5 odst. 1 písm. c) zákona, zda přistupují jako účastníci k řízení o komplexních pozemkových úpravách. Na výzvu reagovala Obec Stará Ves nad Ondřejnicí, která je účastníkem řízení i dle § 5 odst. 1 písm. a) zákona.

Na základě výsledku zadávacího řízení pozemkový úřad uzavřel dne 3. 7. 2009 smlouvu o dílo č. 7/2009/KPÚ na vypracování návrhu komplexních pozemkových úprav v k. ú. Brušperk s firmou Geocart CZ a. s. Brno (dále i zpracovatel nebo projektant). Jménem této firmy zpracoval návrh pozemkových úprav Ing. Michal Holomek a Ing. Jiří Levý, který je osobou úředně oprávněnou k projektování pozemkových úprav, jej ověřil.

Podkladem pro zpracování návrhu pozemkových úprav byla data poskytnutá katastrálním úřadem, územní plán obce, vyjádření dotčených orgánů státní správy, správce podzemních a nadzemních zařízení, mapa BPEJ a mapa uživatelských vztahů z LPISu.

Po zahájení řízení o pozemkových úpravách zpracovatel provedl v rámci přípravných prací vyhodnocení získaných podkladů a zpracoval analýzu současného stavu.

Přípravné geodetické práce spočívaly v obnově a doplnění podrobného polohového a bodového pole, v zaměření skutečného stavu terénu a ve zjišťování průběhu hranic. Zjišťování průběhu hranic probíhalo v září 2010 za účasti vlastníků a komise složené z pracovníků pozemkového úřadu, katastrálního úřadu, zpracovatele návrhu a zástupce Města Brušperk. Předsedu komise a její členy jmenovala dle § 9 odst. 5 zákona po dohodě s katastrálním úřadem ředitelka pozemkového úřadu. V květnu 2012 proběhlo další šetření hranic z důvodu nutnosti úpravy obvodu KPÚ v části k. ú. Brušperk a v části k. ú. Trnávka u Nového Jičína.

Na základě zaměření skutečného stavu a zjišťování průběhu hranic byl upřesněn obvod pozemkových úprav a okruh účastníků řízení. Výsledný elaborát ze zjišťování hranic a stanovení obvodu KPÚ byl předán katastrálnímu úřadu. Vnější obvod pozemkových úprav byl převážně shodný s katastrální hranicí řešeného území, vnitřní obvod tvořila hranice zastavěného a zastavitelného území.

Výměra obvodu KPÚ Brušperk zjištěná ze souřadnic činila 818,2550 ha (po úpravě obvodu v květnu 2012 je 817,9179 ha), z toho výměra pozemků neřešených dle § 2 zákona činí 6,0304 ha. Porovnáním výměry pozemků řešených dle § 2 zákona zjištěné ze souřadnic (811,8875 ha) s výměrou pozemků vstupujících do pozemkových úprav dle katastru nemovitostí (811,6227 ha) byl zjištěn nepatrný rozdíl, proto při zpracování nárokových listů byl použit opravný koeficient roven 1. Po úpravě obvodů výměra pozemků vstupujících do pozemkových úprav dle katastru nemovitostí činí 811,0647 ha.

V katastrálním území Brušperk bylo do obvodu KPÚ zahrnuto 2761 pozemků zapsaných na 489 listech vlastnictví. Předmětem pozemkových úprav jsou i pozemky, které podléhají režimu § 3 odst. 3 zákona a k nimž dali dotčení vlastníci souhlas. Počet parcel po zpracování návrhu KPÚ byl snížen na 1240. V katastrálním území Trnávka u Nového Jičína byl do obvodu KPÚ zahrnut 1 pozemek o celkové výměře 0,0126 ha z důvodu zajištění návaznosti stávající polní cesty na nově navrženou cestu zahrnutou do plánu společných zařízení. Seznam parcel, které byly dotčeny pozemkovými úpravami, předložil pozemkový úřad katastrálnímu úřadu za účelem vyznačení zahájení pozemkových úprav v katastru nemovitostí.

Pozemkový úřad uzavřel dne 22. 9. 2010 s katastrálním úřadem dohodu o zpracování podkladů pro obnovu souboru geodetických informací pro pozemky pouze zaměřené a v obvodu KPÚ Brušperk neřešené ve smyslu ust. § 2 zákona.

V souladu s § 7 zákona svolal pozemkový úřad na den 12. 1. 2011 úvodní jednání, na které pozval účastníky řízení a seznámil je s účelem, formou a obvodem KPÚ. Na závěr úvodního jednání dle ustanovení § 5 odst. 5 zákona zvolili na dobu provádění pozemkových úprav přítomní vlastníci sbor zástupců v tomto složení: Dalibor Matěj, Mgr. Jarmila Nováková, Mgr. Zdeněk Koval, Mgr. Pavel Plečka a Zdeněk Lys. Dalšími nevolenými členy byli Ing. Krupník Ivan - starosta Města Brušperku a Ing. Marcela Platošová - referentka Pozemkového úřadu Frýdek-Místek. Členové sboru zástupců si zvolili jako předsedu Dalibora Matěje. Po odstoupení Mgr. Novákové se členem sboru zástupců stal od 18. 5. 2011 na úvodním jednání zvolený náhradník Bc. Ivo Dlouhý.

Projektantem zpracovaný soupis nároků vlastníků pozemků vyložil pozemkový úřad dle § 8 odst. 1 zákona v době od 30. 3. 2011 po dobu 15 dnů na Městském úřadě v Brušperku a zároveň jej doručil vlastníkům, jejichž pobyt byl znám. Účastníci řízení mohli uplatnit své námítky a připomínky k soupisu nároků do 22. 4. 2011. Ve stanovené lhůtě podali námítky vlastníci zapsaní na LV 199, 694, 795, 820, 948, 996, 1249, 1601, 2089, 2205, 2242 a 2295. Pozemkový úřad námítky vlastníků projednal se sborem zástupců dne 18. 5. 2011 a vlastníkům zaslal písemné vyrozumění o vyřízení námitek. V případě LV 996 a 2205 se námítky týkaly neřešených pozemků dle § 2, proto je pozemkový úřad předal v souladu s § 8 odst. 1 zákona katastrálnímu úřadu k rozhodnutí podle § 16 zákona č. 344/1992 Sb., ve znění pozdějších předpisů.

V k. ú. Trnávka u Nového Jičína vstupuje do KPÚ pouze jeden pozemek, a to pozemek parc. č. 773/4, jehož vlastníkem je Obec Trnávka (LV 10001). Tento vlastník k soupisu nároků ve stanovené lhůtě do 29. 8. 2012 nevznnesl žádné námítky.

V průběhu řízení o pozemkových úpravách docházelo v obvodu pozemkových úprav v důsledku prodeje a převodů pozemků k mnoha změnám vlastnictví, proto dle ustanovení § 8 odst. 1 vyhlášky č. 545/2002 Sb., o postupu při provádění pozemkových úprav a náležitostech návrhu pozemkových úprav, ve znění pozdějších předpisů (dále jen „vyhláška“) byl soupis nároků upřesňován a průběžně doručován dotčeným vlastníkům. Novým účastníkům řízení byla poskytnuta možnost seznámení s dosavadním průběhem řízení.

Po zemřelých vlastnících, u nichž soud o dědictví ještě pravomocně nerozhodl, se účastníky řízení o pozemkových úpravách staly osoby dle sdělení soudu (LV 21, 60, 96, 588, 767, 914, 1184, 1236, 1251, 1556).

Pozemkový úřad v souladu s § 5 odst. 3 zákona účastníkům, kteří nejsou známi nebo jejichž pobyt není znám, ustanovil tyto opatrovníky:

- Město Brušperk (LV 88, 256, 581, 638, 1167, 1204, 1229, 1243, 1244, 1246, 1256, 1258, 1260, 1267, 1268, 1270, 1276, 1280, 1281)
- Franke František (LV 384, 385)
- Chalupa Alois (LV 385)
- Stujová Monika (LV 1019)
- Šťastná Božena (LV 1196)

Součástí zpracovávaného návrhu byl plán společných zařízení (dále i „PSZ“), který je navržen jako soustava opatření pro zpřístupnění pozemků, protierozních, vodohospodářských opatření a opatření k ochraně a tvorbě životního prostředí, tvořící rámec pro racionální hospodářské využívání území s ohledem na potřeby příznivého vývoje uspořádání venkovské krajiny. Navrhovaná opatření se vzájemně doplňují a prolínají.

Koncepce plánu společných zařízení byla postupně projednávána se zástupci obce, se sborem zástupců dne 18. 5. 2011 a 29. 6. 2011, se správními úřady dne 20. 1. 2011 a 23. 6. 2011, s dotčenými právníky a fyzickými osobami. Plán společných zařízení byl 29. 6. 2011 posouzen sborem zástupců a v tentýž den byl schválen i zastupitelstvem Města Brušperk.

Pro zajištění přístupnosti pozemků je v obvodu pozemkových úprav navržena cestní síť, která zahrnuje stávající a nově navržené 4 hlavní polní cesty v délce 3 783 m, 42 vedlejších polních cest v délce 21 839 m a 35 doplňkových polních cest v délce 8 857 m. Navržená cestní síť zajišťuje propojení se sousedními k. ú. Stará Ves nad Ondřejnicí, Krmelín, Paskov, Staříč, Fryčovice a Trnávka u Nového Jičína.

Nově navrženy jsou hlavní polní cesta C2b, vedlejší polní cesty C11, C13, C15, C16b, C17a, C21, C24, C26, C27, C28b, C29b, C30, C31b, C32, C38, C40, C41, C42b a doplňkové cesty C100, C101, C106, C109, C113b, C116, C117b, C118 - C131.

Polní cesty C11 a C24 mají i funkci protierozní a vodohospodářskou, podél cest C2b, C15, C16b, C17a, C18, C30, C31b, C32, C38, C39, C40, C41, C42a a C42b je navržena doprovodná zeleň.

Většina polních cest byla v návrhu pozemkových úprav navržena na pozemcích Města Brušperk, na soukromých pozemcích jsou navrženy polní cesty C1c, C22, C37.

U pozemků, u nichž nebylo možno řešit přístup na pozemky obecní cestou, je navrženo zpřístupnění pozemků zřízením věcného břemene chůze a jízdy, a to pro LV 1638 a 2242 přes pozemek zapsaný na LV 1857. U pozemků zpřístupněných z nově navržených obecních cest pozbývají stávající věcná břemena chůze a jízdy význam, a proto budou zrušena v rozhodnutí o výměně nebo přechodu vlastnických práv. Seznam nově zřízených věcných břemen chůze a jízdy a seznam věcných břemen chůze a jízdy navržených ke zrušení je součástí dokumentace návrhu KPÚ. Ostatní věcná břemena uvedená na listech vlastnictví zůstanou beze změn a budou převedena z původních parcel na parcely nově navržené.

Jako protierozní opatření bylo v řešeném území na erozně ohrožených pozemcích navrženo vyloučení pěstování erozně náchylných plodin (kukuřice, sója, brambory nebo cukrová řepa). V rámci agrotechnických opatření by směr orby, setí a všechny ostatní kultivační a sklizňové operace měly být prováděny ve směru vrstevnic. Na tato navržená opatření byli vlastníci upozorněni v soupise nových pozemků v lokalitách Za vodou, U Trnávky, Pod cestou, V koutech, Veselíčko, Brušperská, Osičiny, Antonínov a Borošín na ploše 91,84 ha. Jako další prvek protierozních opatření bylo navrženo ochranné zatravnění OZ1 vedle cesty C20 a protierozní průleh PR1 v lokalitě Veselíčko podél polní cesty C24.

V rámci vodohospodářských opatření je navrženo ke zlepšení vodních poměrů v lokalitě U Trnávky obnovení bezejmenného přítoku Rakovce T1 místo stávajícího zatrubnění v délce 308 m, pro zabránění vtékání přívalové vody do intravilánu a její bezpečné převedení do recipientu jsou navrženy ochranné příkopy OP1 v lokalitě Za vodou, OP2a nad cestou C105 a OP3 v lokalitě U Lipin.

V místech, kde dochází k akumulaci povrchového odtoku, jsou údolnice stabilizovány interakčními prvky IP1, IP2, IP3, IP4 a IP5, které jsou zahrnuty do opatření k ochraně a tvorbě životního prostředí. Tyto prvky mají významnou doplňkovou protierozní funkci, slouží hlavně ke zlepšení zachycení a převedení povrchových vod při extrémních přívalových srážkách nebo při rychlém tání sněhu.

Mezi opatření k ochraně a tvorbě životního prostředí, ke zvelebení krajiny a zvýšení její ekologické stability a pro podporu biodiverzity krajiny byla do plánu společných zařízení zahrnuta regionální biocentra RBC 109 Brušperský les a RBC 243 U Chabičova, regionální biokoridory RBK 551, RBK 554 a RBK 555, lokální biocentra LBC 14 Heřmanec a LBC Ondřejnice a lokální biokoridor LBC Rakovec.

Na pozemcích Města Brušperk se v návrhu pozemkových úprav nacházejí tato společná zařízení: protierozní průleh PR1, obnovení bezejmenného přítoku Rakovce T1, ochranné příkopy OP1, OP2a, OP3, interakční prvky IP1, IP2, IP3, IP4 a IP5, regionální biocentrum RBC 109 Brušperský les, regionální biokoridor RBK 555. Ostatní biokoridory a biocentra se nacházejí převážně na soukromých pozemcích.

Na společná zařízení byly v souladu s § 9 odst. 14 zákona použity pozemky ve vlastnictví státu, jejichž správcem je Pozemkový fond ČR, pozemky ve vlastnictví státu s příslušností hospodařit s majetkem státu pro Úřad pro zastupování státu ve věcech majetkových a pro Ministerstvo zemědělství a dále pozemky ve vlastnictví Města Brušperk.

Pozemky v současnosti zapsané na LV 385 a 2369 (vlastník Česká republika, s příslušností hospodařit s majetkem státu pro Ministerstvo zemědělství) v průběhu pozemkových úprav od vlastníků vykoupil pozemkový úřad. Jedná se o pozemky o výměře 1000 m² (LV 226) a 102 m² (LV 385), které byly vykoupěny v ceně nejvýše dle zvláštního právního předpisu, tj. dle zákona č. 151/1997, o oceňování majetku a o změně některých zákonů, ve znění pozdějších předpisů, podle něhož znalec provedl ocenění vykupovaných pozemků. Výměra vykoupěných pozemků byla použita v návrhu KPÚ v souladu s § 9 odst. 5 vyhlášky pro navržená společná zařízení.

Na základě provedené lustrace půdy bylo zjištěno, že 7,4 ha zapsaných na LV 1, 10002 a 60000 jsou historickým majetkem církvi, proto tyto pozemky nebylo možno použít pro krytí potřeb výměry společných zařízení.

Rozhodnutím pozemkového úřadu o výměně nebo přechodu vlastnických práv budou pozemky pro společná zařízení, uvedená v návrhu KPÚ pro Město Brušperk, převedeny do vlastnictví Města Brušperk a realizovaná společná zařízení v souladu se zákonem bude vlastnit Město Brušperk. V rámci společných zařízení na zpřístupnění pozemků je pro LV 2242 navržen hospodářský sjezd HS 102 ze silnice III/48615, který bude po realizaci

převeden do vlastnictví Moravskoslezského kraje. Společná zařízení navržená na pozemcích jiných vlastníků (zejména opatření k ochraně a tvorbě životního prostředí, soukromé komunikace) mohou být realizována z finančních prostředků přidělených pozemkovému úřadu, až když pozemky pod nimi budou vykoupeny a majetkově převedeny do vlastnictví Města Brušperk.

Součástí plánu společných zařízení byl i návrh změn druhu pozemků, který řešil nesoulad stavu v terénu se stavem evidovaným v KN, požadavky vlastníků a změnu druhů pozemků pod navrženými společnými zařízeními.

Pozemkový úřad předložil PSZ v souladu s § 9 odst. 10 zákona dotčeným orgánům státní správy. Souhlas s PSZ zaslali:

- Katastrální úřad pro Moravskoslezský kraj, Katastrální pracoviště Frýdek-Místek
- Městský úřad Brušperk, stavební úřad
- Obec Trnávka
- Správa silnic Moravskoslezského kraje, středisko Frýdek-Místek

Souhlas s PSZ s uvedením podmínek při vlastní realizaci opatření zaslali:

- Magistrát Města Frýdku-Místku (dále jen MM F-M), Odbor životního prostředí a zemědělství
- MM F-M, Odbor územního rozvoje a stavebního řádu
- MM F-M, Odbor dopravy a silničního hospodářství
- Povodí Odry, s. p., Ostrava,
- Krajský úřad Moravskoslezského kraje, odbor životního prostředí a zemědělství
- Krajský úřad Moravskoslezského kraje, odbor dopravy a silničního hospodářství
- Krajský úřad Moravskoslezského kraje, odbor územního plánování, stavební řádu a kultury
- Lesy ČR, s.p., Správa toků - oblast povodí Odry
- Český hydrometeorologický ústav pobočka Ostrava
- Green Gas DPB, a.s., Paskov

Návrh pozemkové úpravy byl vyhotoven v souladu se zákonem a prováděcí vyhláškou k zákonu. Při zpracovávání návrhu vycházel projektant z požadavků a připomínek vlastníků, ze zaměření skutečného stavu a ze stávající i nově navržené cestní sítě, zohlednil původní situování pozemků s tím, že hranice pozemků byly dle daných možností vyrovnány, čímž byly vytvořeny lepší podmínky pro racionální obhospodařování. Projednávání návrhu nového uspořádání pozemků probíhalo s vlastníky pozemků v prvním čtvrtletí roku 2012 na Městském úřadě v Brušperku. V průběhu zpracovávání návrhu nového uspořádání pozemků využíval projektant aktualizované údaje SPI z katastru nemovitostí.

V rámci návrhu nového uspořádání pozemků bylo v souladu s § 9 odst. 13 zákona provedeno rozdělení spoluvlastnictví u 17 listů vlastnictví na základě dohod o vypořádání spoluvlastnictví podepsaných dotčenými vlastníky. Při rozdělení spoluvlastnictví byla výměra odpovídající spoluvlastnickému podílu připočtena k příslušnému LV vlastníka, popř. zůstala na původním LV, nebo pokud spoluvlastník kromě spoluvlastnického podílu nevlastnil jiný pozemek, byl vytvořen nový LV.

Rozdělení spoluvlastnictví bylo provedeno z důvodu:

- vyčlenění podílů ze spoluvlastnických cest (LV 88, 1214, 1236)
- vyčlenění podílů státního a obecního majetku (LV 385, 596, 800, 866, 946, 1272)
- vhodnějšího uspořádání nových pozemků (LV 442, 459, 597, 638, 767, 1019, 1280, 2325)

V průběhu řízení pozemkový úřad svolával kontrolní dny, které proběhly dne 26. 4. 2010, 22. 11. 2010, 23. 6. 2011, 15. 12. 2011 a 12. 6. 2012.

V návrhu pozemkových úprav byla posouzena zákonem stanovená kritéria uvedená v § 10 zákona týkající se přiměřenosti ceny (4 %), výměry (10 %) a vzdálenosti (20 %) původních a navrhovaných pozemků. Překročení kritérií přiměřenosti nad rámec stanovený zákonem lze jen se souhlasem vlastníka. Překročení kritéria přiměřenosti ceny ve prospěch vlastníka lze jen za předpokladu, že vlastník souhlasí s uhrazením rozdílu ceny přesahující toto kritérium. U některých listů vlastnictví nebyla dodržena zákonem stanovená kritéria. Ve většině případů se jednalo o překročení kritéria přiměřenosti v neprospěch vlastníka, se kterým vlastník vyjádřil souhlas. K překročení kritéria ceny ve prospěch vlastníka došlo u LV 926, vlastník souhlasil s uhrazením rozdílu ceny přesahující toto kritérium. Výše úhrady a lhůta úhrady bude stanovena v rozhodnutí o výměně nebo přechodu vlastnických práv, zřízení a zrušení věcného břemene dle § 11 odst. 8 zákona.

Návrh pozemkových úprav byl dle § 11 odst. 1 zákona vystaven od 16. 8. 2012 po dobu 30 dnů na úředních deskách Městského úřadu Brušperk, Obecního úřadu Trnávka, Pozemkového úřadu Frýdek-Místek a na portále MZe www.eagri.cz. O vystavení návrhu pozemkový úřad vyrozuměl známé účastníky řízení a současně jim sdělil, že v této době mají poslední možnost uplatnit k návrhu své námitky a připomínky a že k později podaným námitkám a připomínkám se nepřihlíží.

K vystavenému návrhu vznesli ve stanovené lhůtě připomínky vlastníci zapsaní na níže uvedených LV. Pozemkový úřad připomínky jednotlivě posoudil a projednal s dotčenými vlastníky.

- LV 625 - vlastník žádal o zohlednění ve lhůtě 30 dnů k vyřízení nejasností ohledně pozemku parc. č. PK 1218/2 na Katastrálním úřadu ve Frýdku-Místku. Pozemkový úřad vlastníku sdělil, že pozemek se nenachází v obvodu pozemkových úprav, proto řešení nejasností přísluší pouze katastrálnímu úřadu.
- LV 634 - vlastník požadoval opravit znění stávajícího věcného břemene z oprávnění na povinnost tak, jak je uvedeno v soupise nároků (požadavku bylo vyhověno). Dále požadoval z navržených pozemků vyčlenit 2 parcely o výměře 7000 m² s druhem pozemku ostatní plocha pro budoucí výstavbu statku. Námitka byla dne 19. 9. 2012 na pozemkovém úřadě osobně s vlastníkem projednána, přičemž mu bylo vysvětleno, že v rámci zpracování KPÚ je u navržených pozemků uveden druh pozemku dle skutečnosti a že pozemky v pozemkových úpravách nelze účelově rozdělovat.
- LV 1611 - vlastníci zaslali písemný nesouhlas s návrhem nového uspořádání pozemků a žádali přidělení pozemků v jiné lokalitě, příp. navrácení původních parcel, i když v soupise nových pozemků nové umístění pozemků dne 3. 2. 2012 odsouhlasili. Po projednání na pozemkovém úřadě dne 19. 9. 2012 vzali vlastníci svůj nesouhlas zpět.
- LV 2242 - nesouhlasy vlastníků ze dne 3. a 5. 9. 2012 s vystaveným návrhem pozemkových úprav byly projednány na pozemkovém úřadě ve dnech 19. 9. 2012 a 22. 10. 2012 s tímto závěrem pozemkového úřadu: V případech rozdělení pozemku parc. č. 2242/6 dle druhů pozemků a zpřístupnění pozemku parc. č. 2242/11 ze silnice III/48615 projektant návrh dodatečně upravil. V případě okružní cesty podél Ondřejnice, která zpřístupňuje i pozemky jiných vlastníků, byl požadavek shledán neopodstatněným, v případech cesty s el. sloupem na pozemku parc. č. 2242/10 a pozemku parc. č. 2242/2 s plynovodem nebylo možné vlastníkům vyhovět, jelikož to již neumožňovalo uspořádání sousedních pozemků odsouhlasených jejich vlastníky.
- LV 60000 - vlastník zaslal zpracovateli KPÚ písemný nesouhlas s překročením zákonného kritéria výměry a ceny. Překročení kritérií bylo způsobeno tím, že projektant

použil státní pozemky z LV 60000 na společná zařízení. Projektant nové uspořádání pozemků pro ÚZSVM přepracoval tak, aby byla dodržena zákonná kritéria. Poté tento návrh byl projednán na pozemkovém úřadě dne 19. 9. 2012 a následně dne 21. 9. 2012 vlastníkem odsouhlasen.

Dne 24. 9. 2012 se v sále Základní školy Vojtěcha Martíňka v Brušperku konalo závěrečné jednání, na kterém zástupci pozemkového úřadu zhodnotili výsledky pozemkových úprav a účastníky jednání seznámili s návrhem, o kterém bude rozhodnuto, a s dalším průběhem řízení.

S návrhem KPÚ souhlasili vlastníci 98,26 % výměry půdy pozemků řešených v pozemkových úpravách, tj. vlastníci 796,9682 ha. Souhlas s novým uspořádáním pozemků dali vlastníci svým podpisem protokolu „Soupis nových pozemků“. Do souhlasů jsou započítány i ty výměry pozemků vlastníků, u nichž byl vlastník vyzván pozemkovým úřadem ve smyslu § 9 odst. 17 zákona k vyjádření k novému uspořádání pozemků a vlastník ve stanovené lhůtě na výzvu nereagoval a ani nevznnesl námitky či připomínky do konce doby, po kterou byl návrh pozemkových úprav vystaven k veřejnému nahlédnutí. Tím byly splněny zákonné podmínky pro vydání rozhodnutí o schválení návrhu pozemkových úprav (viz § 11 odst. 4 zákona).

Dle § 11 odst. 5 zákona se z náležitostí návrhu k rozhodnutí doručovanému účastníkům řízení připojí jen ta písemná a grafická část návrhu, která se dotýká konkrétního účastníka řízení. V případě převodu nebo prodeje pozemků, které vlastníci provedli po vystavení návrhu, jsou tyto změny doplněny do návrhu a vlastníci obdrží soupis nových pozemků odsouhlasený původními vlastníky, soupis nových pozemků dle aktuálního stavu a grafickou část návrhu (LV 96, 157, 588, 767, 815, 1215, 1252, 1278, 2113, 2372). Schválený návrh komplexních pozemkových úprav se všemi náležitostmi bude uložen k nahlédnutí na Pozemkovém úřadě Frýdek-Místek a na Městském úřadě v Brušperku.

Rozhodnutí o schválení návrhu po nabytí právní moci předá pozemkový úřad společně se seznamem pozemků zahrnutých do pozemkových úprav podle § 11 odst. 5 zákona Katastrálnímu úřadu pro Moravskoslezský kraj, pracovišti Frýdek-Místek k zapsání rozhodnutí do katastru nemovitostí.

Následně zajistí pozemkový úřad dle § 12 odst. 2 zákona vytyčení nově navržených pozemků podle požadavků vlastníků. Pokud se vlastníci nedohodnou jinak, zahájí hospodaření na nově vytyčených pozemcích po sklizni úrody a provedení podmítky, tj. zpravidla k 1. říjnu běžného roku, a to i v případě, kdy ještě nebylo vydáno rozhodnutí podle § 11 odst. 8.

Protože podle § 2 zákona výsledky pozemkových úprav slouží pro obnovu katastrálního operátu, zpracuje projekční firma v obvodu pozemkových úprav dle schváleného návrhu digitální katastrální mapu, včetně obnovy soupisu popisných informací a podkladů potřebných pro zavedení výsledků pozemkových úprav do katastru nemovitostí. Výsledky pozemkových úprav budou zároveň nezbytným podkladem pro územní plánování.

Podle § 11 odst. 12 zákona je právní stav dle schváleného návrhu závazný i pro právní nástupce vlastníků pozemků. Do vydání rozhodnutí pozemkového úřadu dle § 11 odst. 8 zákona se v listinách o nabytí vlastnictví nebo jiného oprávnění k pozemkům (např. v kupní smlouvě, v usnesení soudu o nabytí dědictví, v zástavní smlouvě) kromě nabývaných pozemků uvedou i jim odpovídající pozemky podle schváleného návrhu; údaje o nich poskytuje pozemkový úřad. Jednotlivé pozemky nebo jejich části nemůže jejich vlastník po schválení návrhu pozemkových úprav bez souhlasu pozemkového úřadu zatížit nebo zeizít.


Následně pozemkový úřad vydá podle § 11 odst. 8 zákona rozhodnutí o výměně nebo přechodu vlastnických práv, zřízení a zrušení věcných břemen a určení výše úhrady a lhůty

podle § 10 odst. 2 zákona. Po nabytí právní moci tohoto rozhodnutí bude správní řízení o komplexních pozemkových úpravách ukončeno a rozhodnutí bude předáno Katastrálnímu úřadu ve Frýdku-Místku k zápisu do katastru nemovitostí.

Na základě výše uvedených skutečností bylo rozhodnuto tak, jak je uvedeno ve výroku tohoto rozhodnutí.

Poučení o opravném prostředku

Proti tomuto rozhodnutí je možno podat do 15 dnů od jeho doručení odvolání k Ministerstvu zemědělství, Ústřednímu pozemkovému úřadu, a to prostřednictvím MZe, Pozemkového úřadu Frýdek-Místek (§ 83 a § 86 zákona č. 500/2004 Sb., správní řád, ve znění pozdějších předpisů).



Ing. Hana Konvičná
ředitelka Pozemkového úřadu Frýdek-Místek

Přílohy

1. Seznam účastníků řízení - příloha je přístupná k veřejnému nahlédnutí na Městském úřadě v Brušperku a Pozemkovém úřadě Frýdek-Místek v době vyvěšení rozhodnutí
2. Návrh komplexních pozemkových úprav v katastrálním území Brušperk a v části katastrálního území Trnávka u Nového Jičína, zpracovaný firmou Geocart CZ a.s. Brno. č. zakázky S_013_2009_BRU, z března 2012
3. Seznam pozemků pro zápis do katastru nemovitostí

Rozdělovník

1. Obdrží známi účastníci řízení na dodejku, kterým se dle § 11 odst. 5 zákona k rozhodnutí připojuje z náležitostí návrhu jen ta písemná a grafická část návrhu, která se dotýká konkrétního účastníka řízení.
2. Ostatním účastníkům řízení se podle § 11 odst. 5 zákona rozhodnutí oznamuje veřejnou vyhláškou, vyvěšenou po dobu 15 dnů na úřední desce Ministerstva zemědělství, Pozemkového úřadu Frýdek-Místek a na úředních deskách Městského úřadu v Brušperku a Obecního úřadu v Trnávce. Do schvalovaného návrhu lze nahlédnout na Pozemkovém úřadě Frýdek-Místek a na Městském úřadě v Brušperku. Současně je rozhodnutí vyvěšeno na portále MZe www.eagri.cz.
3. Po nabytí právní moci rozhodnutí obdrží na dodejku Katastrální úřad pro Moravskoslezský kraj. Katastrální pracoviště Frýdek-Místek k vyznačení do katastru nemovitostí

Na vědomí

1. Geocart CZ a. s., Vlnářská 3, 603 00 Brno
2. Magistrát Města Frýdek-Místek, odbor ŽP a zemědělství, Palackého 115, 738 22 Frýdek-Místek - po nabytí právní moci
3. Městský úřad, Stavební úřad, K Náměstí 22, 739 44 Brušperk - po nabytí právní moci

KPIJ Brusperk - Rozhodnutí o schválení návrhu

č.	Adresant	Adresa	Forma	Učinění
1	Gabriel Adamcová	Borotínská 687, 739 44 Brusperk	Obdrž	Poslou
2	Jiřina Adamcová	Nabřeží 1119, 739 44 Brusperk	Obdrž	Poslou
3	Advace, J World Transport a.s.	Hornopolská 331/428, Moravská Ostrava a Přívoz, 702 00 Ostrava 2	Obdrž	OS
4	Agro Hradčanský	Knežpole 396, 687 12 Bílovec u Uh. Hradiště	Obdrž	OS
5	Vlastimil Andryšek	Životice 399, Albrechtice, 715 43 Albrechtice u Ces. Těšna	Obdrž	Poslou
6	Zuzana Anegská	Zahradní 197, Olbramovice, 742 83 Krimlovice	Obdrž	Poslou
7	Josef Aul	Nyselská 1812/7, Moravská Ostrava a Přívoz, 702 00 Ostrava 2	Obdrž	Poslou
8	Miroslav Aust	Borotínská 853/1, Stará Bělá, 724 00 Ostrava 2	Obdrž	Poslou
9	Jaromír Baar	Marie Majerové 1917, Mstěck, 738 01 Frydek-Mstěck	Obdrž	Poslou
10	Petr Baar	Alžběta 3250, Frydek, 738 01 Frydek-Mstěck	Obdrž	Poslou
11	Jaroslav Balda	Kesomouň 1200/3, Poděš, 756 01 Havbov	Obdrž	Poslou
12	Kačimír Baň	Kostelní 172, 739 24 Krimelín	Obdrž	Poslou
13	Zuzana Barfyová	Krátká Parná 236/20, Ostrava-Jih - Dubina, 700 30 Ostrava 30	Obdrž	Poslou
14	Martin Bachelin	Drahý 844, 739 44 Brusperk	Obdrž	Poslou
15	Viktor Bajer	Drahý 844, 739 44 Brusperk	Obdrž	Poslou
16	Zdenka Bajzova	U Ježí 160, Stará Ves, 739 23 Stará Ves nad Ondřejnicí	Obdrž	Poslou
17	Jaroslav Bajzov	U Ježí 160, Stará Ves, 739 23 Stará Ves nad Ondřejnicí	Obdrž	Poslou
18	Bohuslava Bajzová	U Ježí 160, Stará Ves, 739 23 Stará Ves nad Ondřejnicí	Obdrž	Poslou
19	Lenka Baletková	Trnávka 83, 742 58 Příbor	Obdrž	Poslou
20	Bohuslav Berek	Žabeh 213, 739 25 Soudnov	Obdrž	Poslou
21	Igor Berek	K. Hájek 121, Frydek, 738 01 Frydek-Mstěck	Obdrž	Poslou
22	Vlasta Bartková	17. listopadu 140, Mstěck, 738 01 Frydek-Mstěck	Obdrž	Poslou
23	Michal Baruk	namesti Jiřího z Lobkovic 2163/2, Vinohrady, 130 60 Praha 3	Obdrž	Poslou
24	Jarmila Bečková	Borotínská 660, 739 44 Brusperk	Obdrž	Poslou
25	Stanislava Bednářová	Právošská 301, 739 21 Krimelín	Obdrž	Poslou
26	Stanislava Bednářová	Starovská 304, 739 44 Brusperk	Obdrž	Poslou
27	Karel Benš	K. Paskovská 603, 739 44 Brusperk	Obdrž	Poslou
28	Becky Agroz a.s. Paskovice	Paskovice 616, 739 44 Paskovice	Obdrž	OS
29	Ladislav Blážík	Školní 887/8, Koprivnice, 742 21 Koprivnice	Obdrž	Poslou

KPIJ Brusperk - Rozhodnutí o schválení návrhu

30	Eva Bláhová	Školní 887/8, Koprivnice, 742 21 Koprivnice	Obdrž	Poslou
31	Zdenka Běláňová	Mírová 1601, 735 32 Rychnov	Obdrž	Poslou
32	Libor Binka	Tolstého 267, Frydek, 738 01 Frydek-Mstěck	Obdrž	Poslou
33	Martin Binka	Borotínská 684, 739 44 Brusperk	Obdrž	Poslou
34	Olga Binková	Borotínská 684, 739 44 Brusperk	Obdrž	Poslou
35	Tomáš Binkš	Na Svahu 93, 739 24 Krimelín	Obdrž	Poslou
36	Alena Bočková	Novosady 935, 739 44 Brusperk	Obdrž	Poslou
37	Pavla Boudáková	Zahradní 887, 739 44 Brusperk	Obdrž	Poslou
38	Alexander Bogdanov	Zemědělní 1972/5, Praha 13 - Stodůlky, 135 00 Praha 5	Obdrž	Poslou
39	Lubomír Bohla	Starovská 299, 739 44 Brusperk	Obdrž	Poslou
40	I. Hruška Holýšova	Vednáská 556/3, Moravská Ostrava a Přívoz, 702 00 Ostrava 2	Obdrž	Poslou
41	Ilja Borita	Sladkova 733/6, Moravská Ostrava a Přívoz, 702 00 Ostrava 2	Obdrž	Poslou
42	Tomáš Brůž	Krimelínská 341, 739 44 Brusperk	Obdrž	Poslou
43	Zdeněk Brůž	Krimelínská 355, 739 44 Brusperk	Obdrž	Poslou
44	Marie Brožová	Krimelínská 355, 739 44 Brusperk	Obdrž	Poslou
45	Miroslav Brucha	U Hrázek 2253/16, Žďár nad Sázavou 5, 591 01 Žďár nad Sázavou	Obdrž	Poslou
46	Michal Brunovský	Antonínov 617, 739 44 Brusperk	Obdrž	Poslou
47	Miloslav Brunovský	Antonínov 625, 739 44 Brusperk	Obdrž	Poslou
48	Vladimír Brunovský	Obilník 814, 739 44 Brusperk	Obdrž	Poslou
49	Alen Brus	Trnávka 105, 742 58 Příbor	Obdrž	Poslou
50	Ladislav Brus	Trnávka 140, 742 58 Příbor	Obdrž	Poslou
51	Václava Brusova	Trnávka 140, 742 58 Příbor	Obdrž	Poslou
52	Martin Buchta	Sladkova 601/4, 747 14 Ludgátovice	Obdrž	Poslou
53	Jana Buchová	Samotářská 1151/31, Ostrava-Jih - Záběh, 700 30 Ostrava 30	Obdrž	Poslou
54	Tomáš Bujnoch	Frycovická 121, 739 44 Brusperk	Obdrž	Poslou
55	Barbora Bujnochová	Frycovická 121, 739 44 Brusperk	Obdrž	Poslou
56	Marek Bujnochová	Přánek 373, 739 45 Fryčovice	Obdrž	Poslou
57	Eva Bulatová	Svažnická 2181/48, Ostrava-Jih - Záběh, 700 30 Ostrava 30	Obdrž	Poslou
58	Lenka Bulatová	Jiřího 2196/20, Ostrava-Jih - Záběh, 700 30 Ostrava 30	Obdrž	Poslou
59	Jiří Bur	Václava Jirčkovského 174/52, Ostrava-Jih - Dubina, 700 30 Ostrava 30	Obdrž	Poslou
60	Stanislav Čalutka	Bodňáková 2537/1, Brno-Záběh, 616 00 Brno 16	Obdrž	Poslou
61	Jan Čap	Veselická 294, 739 44 Brusperk	Obdrž	Poslou
62	Titia Čapová	Veselická 294, 739 44 Brusperk	Obdrž	Poslou

Rozdělovník k ČJ: 180954/2012-MZE-130768

KPU Brusperk - Rozhodnutí o schválení návrhu

63	CERBER a.s.	28. října 2663/150, Moravská Ostrava a Přívoz, 702 00 Ostrava 2	Obdrž	DS
64	Hana Čadlová	Grunovaly 952, 739 44 Brusperk	Obdrž	Poslou
65	Ivo Čigánek	Borošinská 932, 739 44 Brusperk	Obdrž	Poslou
66	Zuzana Čigánek	Bárkova 985, 739 44 Brusperk	Obdrž	Poslou
67	Luběz Čigánková	Grunovaly 377, 739 44 Brusperk	Obdrž	Poslou
68	Conda Realty s.r.o.	Šlodolní 74/15, Moravská Ostrava a Přívoz, 702 00 Ostrava 2	Obdrž	DS
69	Martin Cvek	Soukenická 365, 739 44 Brusperk	Obdrž	Poslou
70	Václav Cvek	Starovská 317, 739 44 Brusperk	Obdrž	Poslou
71	Pavla Čadlová	Starovská 417, 739 44 Brusperk	Obdrž	Poslou
72	Ludmila Čechajová	Stramběnská 197/17, Kopřivnice, 742 21 Kopřivnice 1	Obdrž	Poslou
73	Jan Čermák	Bedrnova 2485/110, Ostrava-Jih - Zábřeh, 700 30 Ostrava 30	Obdrž	Poslou
74	Zdeněk Červenka	Nábřeží 925, 739 44 Brusperk	Obdrž	Poslou
75	Marie Červenková	Dr. Martinika 1165/69, Ostrava-Jih - Hrabůvka, 700 30 Ostrava 30	Obdrž	Poslou
76	Marie Červenková	Nábřeží 925, 739 44 Brusperk	Obdrž	Poslou
77	Sarka Červenková	Nábřeží 925, 739 44 Brusperk	Obdrž	Poslou
78	Věra Červenková	Kojetín 42, 739 44 Brusperk	Obdrž	Poslou
79	Česká kaucech pojistitel	Na Pankraci 1724/129, 140 00 Praha 4	Obdrž	DS
80	Československá stavební spořitelna, a.s.	Vlnohradská 4218/169, Strašnice, 100 00 Praha 10	Obdrž	DS
81	ČEZ Distribuce, a.s.	Teplická 874/8, Dělní IV-Podmokly, 405 02 Dělní 2	Obdrž	Poslou
82	Anna Dlouhá	U Trhů 724, 739 44 Brusperk	Obdrž	Poslou
83	Božena Dlouhá	U Trhů 926, 739 44 Brusperk	Obdrž	Poslou
84	Jana Dlouhá	Družstevní 821, 739 44 Brusperk	Obdrž	Poslou
85	Luběz Dlouhá	Novosady 649, 739 44 Brusperk	Obdrž	Poslou
86	Zdenka Dlouhá	Starovská 284, 739 44 Brusperk	Obdrž	Poslou
87	Alex Dlouhý	U Trhů 724, 739 44 Brusperk	Obdrž	Poslou
88	David Dlouhý	Křesova 1293/3, Ostrava-Jih - Hrabůvka, 700 30 Ostrava 30	Obdrž	Poslou
89	Ivo Dlouhý	Starovská 284, 739 44 Brusperk	Obdrž	Poslou
90	Roman Dlouhý	Družstevní 821, 739 44 Brusperk	Obdrž	Poslou
91	Václav Dlouhý	Novosady 649, 739 44 Brusperk	Obdrž	Poslou
92	Jirina Dehtrovská	Zábřeh, 700 30 Ostrava 30	Obdrž	Poslou
93	Roman Dokaupil	Šlodolní 956, 739 44 Brusperk	Obdrž	Poslou
94	Patric Dolegrovský	Huosińska 686, 739 44 Brusperk	Obdrž	Poslou
95	Eva Doležalová	Družstevní 870, 739 44 Brusperk	Obdrž	Poslou
96	Začinka Doležalová	Hrabůvka 1419/11, Poutba, 708 00 Ostrava 8	Obdrž	Poslou

Rozdělovník k ČJ: 180954/2012-MZE-130768

KPU Brusperk - Rozhodnutí o schválení návrhu

97	Vlasta Doležalová	Komerní Lhodka 210, 739 51 Hrozník	Obdrž	Poslou
98	Miroslav Dolin	Revoluční 556, Frydek, 738 01 Frydek-Místek 1	Obdrž	Poslou
99	Mareš Doležalová	Mladějovská 539/27, Brno-Venkovice, 602 00 Brno 21	Obdrž	Poslou
100	Jindřiška Domšová	Vyškovická 2547/54, Ostrava-Jih - Zábřeh, 700 30 Ostrava 30	Obdrž	Poslou
101	Jiří Drobný	Drahý 409, 739 44 Brusperk	Obdrž	Poslou
102	Jaroslav Dušek	Krmelinská 333, 739 44 Brusperk	Obdrž	Poslou
103	Božena Dušková	Krmelinská 333, 739 44 Brusperk	Obdrž	Poslou
104	Ludmila Dumlakovská	Pohodlní 224, 739 44 Brusperk	Obdrž	Poslou
105	Martin Durdík	Antonínov 610, 739 44 Brusperk	Obdrž	Poslou
106	Pavel Durdík	Antonínov 610, 739 44 Brusperk	Obdrž	Poslou
107	Jaroslava Duršková	Antonínov 610, 739 44 Brusperk	Obdrž	Poslou
108	Ludmila Dyvořská	Bezičbryna 395, 739 91 Jablunkov	Obdrž	Poslou
109	María Dyvořská	Dr. Martinika 154, 739 44 Brusperk	Obdrž	Poslou
110	Věra Dyvořská	Horní 902/22, Ostrava-Jih - Hrabůvka, 700 30 Ostrava 30	Obdrž	Poslou
111	Zdeněk Dvořský	Starovská 261, 739 24 Kramelín	Obdrž	Poslou
112	Marie Dvořková	Družstevní 824, 739 44 Brusperk	Obdrž	Poslou
113	Anna Falašková	K. nářeží 227, 739 44 Brusperk	Obdrž	Poslou
114	Pen Falaš	Zdenka Štěpánka 1782/11, Poutba, 708 00 Ostrava 8	Obdrž	Poslou
115	Marie Fialová	Zdenka Štěpánka 1782/11, Poutba, 708 00 Ostrava 8	Obdrž	Poslou
116	Eva Filipcová	Borošinská 934, 739 44 Brusperk	Obdrž	Poslou
117	Zdenka Filipcová	Borošinská 934, 739 44 Brusperk	Obdrž	Poslou
118	Alois Filipec	Borošinská 934, 739 44 Brusperk	Obdrž	Poslou
119	Jiří Filipec	Borošinská 934, 739 44 Brusperk	Obdrž	Poslou
120	Jarmila Filipová	Křesova 1279/16, Ostrava-Jih - Hrabůvka, 700 30 Ostrava 30	Obdrž	Poslou
121	Radmila Filipová	Jolalcho 268, Frydek, 738 01 Frydek-Místek 1	Obdrž	Poslou
122	GENERALNI FINANČNI REDITELSTVI, Finanční úřad	Lazarská 157, Nové Město, 110 00 Praha 1	Obdrž	DS
123	Frydek-Místek	30. dubna 1059/6, Moravská Ostrava a Přívoz, 702 00 Ostrava 2	Obdrž	Poslou
124	Daniel Folia	Obřok 814, 739 44 Brusperk	Obdrž	Poslou
125	Růžena Foltová	Včelarská 427, 739 24 Kramelín	Obdrž	Poslou
126	Jarmila Foltová	Antonínov 618, 739 44 Brusperk	Obdrž	Poslou
127	František Franko	Krmelinská 334, 739 44 Brusperk	Obdrž	Poslou
128	Zdenka Friedlová	K. nářeží 490, 739 44 Brusperk	Obdrž	Poslou
129	Alois Fučíman	Antonínov 614, 739 44 Brusperk	Obdrž	Poslou

Rozdělovník k Č.j: 1809/54/2012-MZE-130768

KPU Brusperk - Rozhodnutí o schválení návrhu

130	Zdenka Fucimánová	Antonín 614, 739 44 Brusperk	Obdrž	Poštou
131	Ing. Jana Fučíšková	Vratislavská 180, Horní Dvůr, 739 32 Vratislav 1	Obdrž	Poštou
132	Ladislav Čadouna	Polska 1525/12, Poucha, 708 00 Ostrava 8	Obdrž	Poštou
133	Ilkka, Cihlarova	V Hůře 95/17, Ostrava-Jih - Zábřeh, 700 30 Ostrava 30	Obdrž	Poštou
134	Jiří Glaser	Saravská 287, 739 44 Brusperk	Obdrž	Poštou
135	Milan Glaser	Saravská 287, 739 44 Brusperk	Obdrž	Poštou
136	Stanislava Glavická	Palmi 895, 739 44 Brusperk	Obdrž	Poštou
137	Jiří Glavický	Palmi 895, 739 44 Brusperk	Obdrž	Poštou
138	Jiří Gollka	Laskůvka 740/7, Brno-Hyčkovice, 635 06 Hruša 15	Obdrž	Poštou
139	Petra Gutfreidová	Oscobazem 25, 763 21 Slavčín	Obdrž	Poštou
140	GRATO spol. s r.o.	Půlkolno 708/57a, Ústevce, 353 01 Marouské Lázně 1	Obdrž	DS
141	Jarmila Grobařová	Družstevní 825, 739 44 Brusperk	Obdrž	Poštou
142	Stanislav Hápek	K Pastevníků 857, 739 44 Brusperk	Obdrž	Poštou
143	Tomáš Hápek	K Pastevníků 857, 739 44 Brusperk	Obdrž	Poštou
144	Václav Hápek	H. T. G. Masaryka 493, Frýdek, 738 01 Frýdek-Místek 1	Obdrž	Poštou
145	Eva Hájková	K náměstí 252, 739 44 Brusperk	Obdrž	Poštou
146	Simona Hájková	K Svate vodě 582, 739 44 Brusperk	Obdrž	Poštou
147	Tatiana Hájková	Mádrova 1034/7, Praha 12 - Modřany, 143 00 Praha 412	Obdrž	Poštou
148	Zdenka Hájková	Gumtovi 376, 739 44 Brusperk	Obdrž	Poštou
149	Peťa Hapsoš	Jozky Matějce 940, 739 44 Brusperk	Obdrž	Poštou
150	Nikol Hapsošova	Jozky Matějce 940, 739 44 Brusperk	Obdrž	Poštou
151	Olga Halánková	Barbora 981, 739 44 Brusperk	Obdrž	Poštou
152	Sylvie Halánková	Světlavská 394, 739 24 Kametlin	Obdrž	Poštou
153	Jozef Halanda	Marie Majerové 485, Místek, 738 01 Frýdek-Místek 1	Obdrž	Poštou
154	Šarka Halandová	Marie Majerové 485, Místek, 738 01 Frýdek-Místek 1	Obdrž	Poštou
155	Vendulka Hamplova	Provanická 1318/3, Ostrava-Jih - Hrabůvka, 700 30 Ostrava 30	Obdrž	Poštou
156	Pavel Hnala	Jiří 2193/26, Ostrava-Jih - Zábřeh, 700 30 Ostrava 30	Obdrž	Poštou
157	Emu Hnolova	Jiří 2193/26, Ostrava-Jih - Zábřeh, 700 30 Ostrava 30	Obdrž	Poštou
158	Miroslava Havranková	Ko. jiska 361, 739 44 Brusperk	Obdrž	Poštou
159	Luboš Hlil	Hlilova 381, 739 44 Brusperk	Obdrž	Poštou
160	Lubomír Hlil	Dolní Sklenov 43, 739 46 Hukvaldy	Obdrž	Poštou
161	Lunar Hlil	Borošinská 664, 739 44 Brusperk	Obdrž	Poštou
162	Svatopluk Hlil	Dvorní 736/5, Poucha, 708 00 Ostrava 8	Obdrž	Poštou

Rozdělovník k Č.j: 1809/54/2012-MZE-130768

KPU Brusperk - Rozhodnutí o schválení návrhu

163	Dana Hlilová	Borošinská 664, 739 44 Brusperk	Obdrž	Poštou
164	Libuše Hlilová	Sedlště 228, 739 36 Sedlště	Obdrž	Poštou
165	Milada Hlilová	Sedlště 228, 739 36 Sedlště	Obdrž	Poštou
166	Beata Hlavčková	Indie Ungarna 1504/10, Podlesí, 736 01 Havířov 1	Obdrž	Poštou
167	Ilona Hlavková	Kováčská 971, 739 44 Brusperk	Obdrž	Poštou
168	Michal Hlábil	Krnčinská 344, 739 44 Brusperk	Obdrž	Poštou
169	Dagmar Hlebitová	Krnčinská 344, 739 44 Brusperk	Obdrž	Poštou
170	Marina Hlebitová	Krnčinská 344, 739 44 Brusperk	Obdrž	Poštou
171	Marta Hlouškova	Tržba 1022, Vítkovice, 703 00 Ostrava 3	Obdrž	Poštou
172	Gabriela Hložáková	Sv. Floriána 242, 739 44 Brusperk	Obdrž	Poštou
173	Zdeněk Hlábek	Antonín 627, 739 44 Brusperk	Obdrž	Poštou
174	Iva Hložáková	Brusperská 67, Stará Ves, 739 23 Stará Ves nad Odlepičemi	Obdrž	Poštou
175	Marie Holáňová	Na vysoké II-112/16, Radlice, 150 00 Praha 5	Obdrž	Poštou
176	Jaroslav Holanka	Novodvorská 4072, Frýdek, 738 01 Frýdek-Místek 1	Obdrž	Poštou
177	Zdenka Holínková	Novodvorská 4072, Frýdek, 738 01 Frýdek-Místek 1	Obdrž	Poštou
178	Karel Homola	Náhlč 595, 739 44 Brusperk	Obdrž	Poštou
179	Radek Homola	Na Strani 162, Frýdek, 738 01 Frýdek-Místek 1	Obdrž	Poštou
180	Alena Homolová	Náhlč 595, 739 44 Brusperk	Obdrž	Poštou
181	Karel Horkeš	Ke Splavě 1803, Místek, 738 01 Frýdek-Místek 1	Obdrž	Poštou
182	Pavel Horkeš	U Černého Jesa 553, 739 24 Králové	Obdrž	Poštou
183	Alena Housková	Borošinská 680, 739 44 Brusperk	Obdrž	Poštou
184	Marie Hrbňová	Stranilova 563/9, Šumov, 721 00 Ostrava 21	Obdrž	Poštou
185	Marie Hranická	Krnčinská 349, 739 44 Brusperk	Obdrž	Poštou
186	Ivan Hranický	Kozlovce 635, 739 47 Kozlovce	Obdrž	Poštou
187	Ivan Hranický	Krnčinská 339, 739 44 Brusperk	Obdrž	Poštou
188	Věra Hrnová	náměstí J. A. Komenského 38, 739 44 Brusperk	Obdrž	Poštou
189	Luďek Hruška	Straník 9, 741 01 Nový Jičín 1	Obdrž	Poštou
190	Rene Habacek	Peřvald I.-Peřvald 394, 742 60 Peřvald a Nového Jičína	Obdrž	Poštou
191	Oldřich Hryček	Dolní Sklenov 51, 739 46 Hukvaldy	Obdrž	Poštou
192	Alona Chalupa	Staroselská 303, 739 44 Brusperk	Obdrž	Poštou
193	Mojmír Chalupa	Krnčinská 337, 739 44 Brusperk	Obdrž	Poštou
194	Zdeňka Chalupová	Krnčinská 337, 739 44 Brusperk	Obdrž	Poštou
195	Jan Chmud	Sv. Jindřicha 334, 739 43 Studč	Obdrž	Poštou

Rozdělovník k ČJ: 180954/2012-MZE-130768

KPU Brusperk - Rozhodnutí o schválení návrhu

196	Jarmila Chvalová	Proskovice 606/9, Ostrava-Jih - Výškovice, 700 30 Ostrava 30	Obdrž	Poslou
197	Petr Chromík	Křemelská 349, 739 44 Brusperk	Obdrž	Poslou
198	Vítězslav Chromík	Fryčkovice 684, 739 45 Fryčovice	Obdrž	Poslou
199	Zdeněk Chromík	Dolní Sklenov 32, 739 46 Hlukvaldy	Obdrž	Poslou
200	Marie Chromiková	Borohánská 608, 739 44 Brusperk	Obdrž	Poslou
201	Elžka Chudomelová	U Trhů 241, 739 44 Brusperk	Obdrž	Poslou
202	Alen Chyba	náměstí Václava Vacka 1671/1, Poruba, 708 00 Ostrava 8	Obdrž	Poslou
203	Tomáš Chyčák	Antonínov 641, 739 44 Brusperk	Obdrž	Poslou
204	Anna Chylová	Mladá 1453/4, Poruba, 708 00 Ostrava 8	Obdrž	Poslou
205	INŠTITUT	Hluboňská 1378/36, Moravská Ostrava a Přívoz, 702 01 Ostrava 2	Obdrž	DS
206	Božena Vandrova	Staroveská 781, 739 44 Brusperk	Obdrž	Poslou
207	Zuzana Jandrova	Fryčkovice 164, 739 44 Brusperk	Obdrž	Poslou
208	Karel Jakubek	Benátská 450, 739 24 Křemelín	Obdrž	Poslou
209	Anna Jakubková	Benátská 450, 739 24 Křemelín	Obdrž	Poslou
210	Lukáš Janáček	28 Křemelín 426, 739 24 Křemelín	Obdrž	Poslou
211	Michaela Janáčeková	Přibitná 1720/3, Poruba, 708 00 Ostrava 8	Obdrž	Poslou
212	Markéta Jarožová	Republikánské obrany 1628/8a, Mikulov, 692 01 Mikulov na Moravě	Obdrž	Poslou
213	Vilma Jaskova	Staroveská 267, 739 44 Brusperk	Obdrž	Poslou
214	Renata Javorková	Václava Jirkovského 177/58, Ostrava-Jih - Dubina, 700 30 Ostrava 30	Obdrž	Poslou
215	Petr Jedlička	Borohánská 795, 739 44 Brusperk	Obdrž	Poslou
216	Zdeněk Jelenek	Přechů 1159, Valašské Meziříčí, 757 01 Valašské Meziříčí 1	Obdrž	Poslou
217	Matina Jelnova	Pekářská 1116, Frydek, 738 01 Frydek- Místek 1	Obdrž	Poslou
218	Anna Jordanovová	Alonise Gavlas 108/26, Ostrava-Jih - Dubina, 700 30 Ostrava 30	Obdrž	Poslou
219	Ladislav Jonasek	Kyjeva 1227/6, Poruba, 708 00 Ostrava 8	Obdrž	Poslou
220	Ludivít Jurasek	Hornická 2101/83, Moravská Ostrava a Přívoz, 702 00 Ostrava 2	Obdrž	Poslou
221	Marie Jurásková	Na vyhlídce 713, 739 44 Brusperk	Obdrž	Poslou
222	Olga Jurásková	Hornická 2101/83, Moravská Ostrava a Přívoz, 702 00 Ostrava 2	Obdrž	Poslou
223	Petr Jurečka	Klepary 79, 739 44 Brusperk	Obdrž	Poslou
224	Zdeňka Jurešková	Klepary 79, 739 44 Brusperk	Obdrž	Poslou
225	Vilém Jutna	Cenná cesta 3015, Frydek, 738 01 Frydek- Místek 1	Obdrž	Poslou

Rozdělovník k ČJ: 180954/2012-MZE-130768

KPU Brusperk - Rozhodnutí o schválení návrhu

226	Rudolf Kačíř	Janovice 296, 739 11 Frydlant nad Ostravicí	Obdrž	Poslou
227	Miroslav Kalílec	Stará Chludna 1402, Nudáns, 686 05 Uherské Hradiště 5	Obdrž	Poslou
228	Jarmila Kalinová	Novodvorská 3065, Frydek, 738 01 Frydek-Místek 1	Obdrž	Poslou
229	Irena Karava	Mlýnská 69, Stará Ves, 739 33 Stará Ves nad Odleptou	Obdrž	Poslou
230	Marina Kařová	Snudní 1123, 739 44 Brusperk	Obdrž	Poslou
231	Zlata Kařová	Družstevní 821, 739 44 Brusperk	Obdrž	Poslou
232	Renata Kuny	Kovářská 359, 739 44 Brusperk	Obdrž	Poslou
233	Boris Kaut	Policejní 226, 739 44 Brusperk	Obdrž	Poslou
234	Božena Kavanová	Zahradní 902, 739 44 Brusperk	Obdrž	Poslou
235	Vítězslava Karavová	Fryčkovice 125, 739 44 Brusperk	Obdrž	Poslou
236	Alois Klečka	Hřbitovní 1071, 739 44 Brusperk	Obdrž	Poslou
237	Petr Klečka	Hřbitovní 366, 739 44 Brusperk	Obdrž	Poslou
238	Rostislav Klečka	Hřbitovní 366, 739 44 Brusperk	Obdrž	Poslou
239	Alena Klečková	Hřbitovní 366, 739 44 Brusperk	Obdrž	Poslou
240	Karel Klega	Míruvická 117/402, Nova Břka, 724 00 Ostrava 24	Obdrž	Poslou
241	Ilona Klačková	Pod Čimádským hřbitvem 200/2, Praha 8 - Bohnice, 181 00 Praha 81	Obdrž	Poslou
242	Sarka Knechtová	Děkanova vnuce II 1538/12, Nusle, 140 00 Praha 4	Obdrž	Poslou
243	Stanislav Koeman	Zahradní 913, 739 44 Brusperk	Obdrž	Poslou
244	Vladimír Kolář	Starokova 2180/5, Ostrava-Jih - Výškovice, 700 30 Ostrava 30	Obdrž	Poslou
245	Koncertní banka, a.s.	Na příkopě 960/33, Smě Náměstí, 110 00 Praha 1	Obdrž	DS
246	Magda Kováčová	Zahradní 914, 739 44 Brusperk	Obdrž	Poslou
247	Daniel Konečný	Báňkova 981, 739 44 Brusperk	Obdrž	Poslou
248	Jan Konečný	Báňkova 981, 739 44 Brusperk	Obdrž	Poslou
249	Marion Konečný	Borohánská 1269/32, Slazka Ostrava, 710 00 Ostrava 10	Obdrž	Poslou
250	Milan Konečný	Moláková 2155/23, Brno-Líšeň, 628 00 Brno 28	Obdrž	Poslou
251	Milan Konečný	K náměstí 300, 739 44 Brusperk	Obdrž	Poslou
252	Anna Kopecká	Dr. Marinka 158, 739 44 Brusperk	Obdrž	Poslou
253	Josef Kopecký	Hrabyně 202, 747 67 Hrabyně 3	Obdrž	Poslou
254	Sandra Korbelová	K náměstí 238, 739 44 Brusperk	Obdrž	Poslou
255	Zdeňka Korbelová	K náměstí 238, 739 44 Brusperk	Obdrž	Poslou
256	Lukáš Kornek	Nové domy-Vřávek 2380, Frydek, 738 01 Frydek-Místek 1	Obdrž	Poslou
257	Marcel Kornek	Nové domy-Vřávek 2380, Frydek, 738 01 Frydek-Místek 1	Obdrž	Poslou

292	Jaroslav Kruček	Vučelova Koutek 117/14, Ostrava-Jih - Dobruška, 739 30 Ostrava 30	Odsáz	Postou
293	Lenka Krušková	Vučelova Koutek 117/14, Ostrava-Jih - Dobruška, 739 30 Ostrava 30	Odsáz	Postou
294	Lenka Krušková	Antonínov 644, 739 44 Brusperk	Odsáz	Postou
295	Jaroslav Kruček	Vučelova Koutek 117/14, Ostrava-Jih - Dobruška, 739 30 Ostrava 30	Odsáz	Postou
296	Andrea Krušková	Borotínská 681, 739 44 Brusperk	Odsáz	Postou
297	Milan Krušková	Krušinská 374/105, Nová Bělá, 724 00 Opatowitz 24	Odsáz	Postou
298	Milan Krušková	Libušekova 336, Frydek, 738 01 Frydek-Místek 1	Odsáz	Postou
299	Zuzana Krušková	Jeseník nad Olchou 131, 742 31 Jeseník nad Olchou	Odsáz	Postou
300	Libuše Krušková	Borotínská 679, 739 44 Brusperk	Odsáz	Postou
301	Stanislav Krušková	Dubový 1019, 739 44 Brusperk	Odsáz	Postou
302	Syňa Krušková	Zahrada 876, 739 44 Brusperk	Odsáz	Postou
303	Zdenka Krušková	Polní Lomná 270/80, Ostrava-Jih - Zábřeh, 739 30 Ostrava 30	Odsáz	Postou
304	Radka Kudrnova	Borotínská 1145, 739 44 Brusperk	Odsáz	Postou
305	Milan Kudrnova	Borotínská 932, 739 44 Brusperk	Odsáz	Postou
306	Zdeněk Kudrnova	Na výhledě 948, 739 44 Brusperk	Odsáz	Postou
307	Libuše Kudrnova	Antonínov 688, 739 44 Brusperk	Odsáz	Postou
308	Marie Kudrnova	Veselíčko 288, 739 44 Brusperk	Odsáz	Postou
309	Petra Kudrnova	Skalka 131, 739 44 Brusperk	Odsáz	Postou
310	František Kudrnova	U Jančůvých 123/102, Ostrava-Jih - Hrabovka, 739 30 Ostrava 30	Odsáz	Postou
311	Radka Kudrnova	Dr. Marinka 114, 739 44 Brusperk	Odsáz	Postou
312	Jaroslav Kudrnova	Dr. Marinka 201, 739 44 Brusperk	Odsáz	Postou
313	Libuše Kudrnova	Dr. Marinka 201, 739 44 Brusperk	Odsáz	Postou
314	Bohumil Kudrnova	Vojvodinská 217/151, Ostrava-Jih - Zábřeh, 739 30 Ostrava 30	Odsáz	Postou
315	Stanislav Kudrnova	Zbelská Barmá 955/1, Koryčovice, 742 21 Koryčovice 1	Odsáz	Postou
316	Svatava Kudrnova	Svatava 424, 739 44 Brusperk	Odsáz	Postou
317	Jana Kudrnova	Koryčovice 6, 739 45 Koryčovice	Odsáz	Postou
318	Radka Kudrnova	Koryčovice 6, 739 45 Koryčovice	Odsáz	Postou
319	Alena Kudrnova	Svatava 589, 739 44 Brusperk	Odsáz	Postou
320	Miroslav Kudrnova	Svatava 128, 739 44 Brusperk	Odsáz	Postou
321	Ondřej Kudrnova	Borotínská 687, 739 44 Brusperk	Odsáz	Postou
322	Petr Kudrnova	Alenkovská 152/3, Ostrava-Jih - Zábřeh, 739 30 Ostrava 30	Odsáz	Postou
323	Dana Kudrnova	Svatava 589, 739 44 Brusperk	Odsáz	Postou
324	Petra Kudrnova	K. Štátní 552, 739 44 Brusperk	Odsáz	Postou

295	Marek Kudrnova	Nová Bělá 2580, Frydek, 738 01 Frydek-Místek 1	Odsáz	Postou
296	Marek Kudrnova	Košice 507/8, Brno-Zabovřesky, 602 00 Brno 10	Odsáz	Postou
297	Jana Kudrnova	Jedlá Beránská 1502/6, Ostrava-Jih - Hrabovka, 739 30 Ostrava 30	Odsáz	Postou
298	Jana Kudrnova	Hrabovka 676, 739 44 Brusperk	Odsáz	Postou
299	Jana Kudrnova	Borotínská 657, 739 44 Brusperk	Odsáz	Postou
300	Jana Kudrnova	Borotínská 676, 739 44 Brusperk	Odsáz	Postou
301	Jana Kudrnova	K. Padevinská 882, 739 44 Brusperk	Odsáz	Postou
302	Jana Kudrnova	K. Padevinská 882, 739 44 Brusperk	Odsáz	Postou
303	Jana Kudrnova	K. Padevinská 882, 739 44 Brusperk	Odsáz	Postou
304	Jana Kudrnova	K. Padevinská 882, 739 44 Brusperk	Odsáz	Postou
305	Jana Kudrnova	K. Padevinská 882, 739 44 Brusperk	Odsáz	Postou
306	Jana Kudrnova	K. Padevinská 882, 739 44 Brusperk	Odsáz	Postou
307	Jana Kudrnova	K. Padevinská 882, 739 44 Brusperk	Odsáz	Postou
308	Jana Kudrnova	K. Padevinská 882, 739 44 Brusperk	Odsáz	Postou
309	Jana Kudrnova	K. Padevinská 882, 739 44 Brusperk	Odsáz	Postou
310	Jana Kudrnova	K. Padevinská 882, 739 44 Brusperk	Odsáz	Postou
311	Jana Kudrnova	K. Padevinská 882, 739 44 Brusperk	Odsáz	Postou
312	Jana Kudrnova	K. Padevinská 882, 739 44 Brusperk	Odsáz	Postou
313	Jana Kudrnova	K. Padevinská 882, 739 44 Brusperk	Odsáz	Postou
314	Jana Kudrnova	K. Padevinská 882, 739 44 Brusperk	Odsáz	Postou
315	Jana Kudrnova	K. Padevinská 882, 739 44 Brusperk	Odsáz	Postou
316	Jana Kudrnova	K. Padevinská 882, 739 44 Brusperk	Odsáz	Postou
317	Jana Kudrnova	K. Padevinská 882, 739 44 Brusperk	Odsáz	Postou
318	Jana Kudrnova	K. Padevinská 882, 739 44 Brusperk	Odsáz	Postou
319	Jana Kudrnova	K. Padevinská 882, 739 44 Brusperk	Odsáz	Postou
320	Jana Kudrnova	K. Padevinská 882, 739 44 Brusperk	Odsáz	Postou
321	Jana Kudrnova	K. Padevinská 882, 739 44 Brusperk	Odsáz	Postou
322	Jana Kudrnova	K. Padevinská 882, 739 44 Brusperk	Odsáz	Postou
323	Jana Kudrnova	K. Padevinská 882, 739 44 Brusperk	Odsáz	Postou
324	Jana Kudrnova	K. Padevinská 882, 739 44 Brusperk	Odsáz	Postou

Rozdělovník k ČJ: 180954/2012-MZE-130768

KPU Brusperk - Rozhodnutí o schválení návrhu

125	Blanka Ladická	K Mýdlarce 62b, Stará Ves, 739 23 Stará Ves nad Ohrafcem	Obec	Posl
126	Luďmila Lešnická	K Řeč 448, Stará Ves, 739 23 Stará Ves nad Ohrafcem	Obec	Posl
127	Dagmar Lednický	Paskovská 34, 739 24 Kamenin	Obec	Posl
128	Marcela Lešnická	Obrovské 51, 604 64 Dolní Kamenice	Obec	Posl
129	Beata Lešnická	Anonimov 613, 739 44 Brusperk	Obec	Posl
130	Bohuna Lešnická	Anonimov 613, 739 44 Brusperk	Obec	Posl
131	Levč Česká republika, s.p.	Přemyslov 1106/19, Nový Hradeček Kralovč, 500 08 Hradeček Kralovč 8	Obec	DS
132	Karel Luthar	Bělská 44b, 739 24 Kamenin	Obec	Posl
133	Tomáš Luthar	Školní 661, 739 24 Kamenin	Obec	Posl
134	Eva Lutharová	Křídlová, Svoboda 246/116, Znojmo, 602 02 Znojmo 2	Obec	Posl
135	Petr Luthar	Soutěská 383, 739 44 Brusperk	Obec	Posl
136	Jacim Lylela	Zeluzemní 417, 739 24 Kamenin	Obec	Posl
137	Ladislav Lyčka	Zahradní 875, 739 44 Brusperk	Obec	Posl
138	Pavel Lyčka	Komunální 1206-3, Podlesí, 736 01 Havčev 1	Obec	Posl
139	Vladislav Lyčka	Brusperská 40, Stará Ves, 739 23 Stará Ves nad Ohrafcem	Obec	Posl
140	Vladimír Lyčka	U Koutky, 544 16, Hrabova, 720 60	Obec	Posl
141	Zdeněk Lys	Bankova 908, 739 44 Brusperk	Obec	Posl
142	Marie Lysová	Brodská 565, 739 44 Brusperk	Obec	Posl
143	Leo Macha	Kamenitý 20, 739 44 Brusperk	Obec	Posl
144	Anna Machova	Prusovská 597, 739 24 Kamenin	Obec	Posl
145	Jana Machova	Bělská 405, 739 24 Kamenin	Obec	Posl
146	Petr Marer	Zengova 677/29, Vukovice, 701 00 Ostrava 3	Obec	Posl
147	Jaroslav Malcharek	Belkova 18, 81102 Bratislava, SLOVAK REPUBLIC	Obec	Posl
148	Marion Malik	Razimčí 1145, Pýdek, 738 01 Pýdek-Mátek 1	Obec	Posl
149	Petr Malik	Razimčí 1145, Pýdek, 738 01 Pýdek-Mátek 1	Obec	Posl
150	Danae Maláková	naměstí A. Konenického 11, 739 44 Brusperk	Obec	Posl
151	Jacim Malik	Černá 1418-7, Opava - Kamenice, 747 05 Opava 5	Obec	Posl
152	Jiří Malik	Kamenice 144, 742 58 Přibor	Obec	Posl
153	Kateřina Mundovcová	Rešovská 120/142, Praha 6 - Břevkov, 160 00 Praha 6	Obec	Posl
154	Beata Maláková	K Páseckých 862, 739 44 Brusperk	Obec	Posl
155	Martin Maslansk	Zahradní 783, 739 44 Brusperk	Obec	Posl

Rozdělovník k ČJ: 180954/2012-MZE-130768

KPU Brusperk - Rozhodnutí o schválení návrhu

156	Karel Masepust	Fryčovice 440, 739 45 Fryčovice	Obec	Posl
157	Miroslav Masopust	Starovská 316, 739 44 Brusperk	Obec	Posl
158	Pavla Masopustová	Starovská 316, 739 44 Brusperk	Obec	Posl
159	Dalibor Matěj	Kroměšská 811, 739 44 Brusperk	Obec	Posl
160	Franšek Matěj	Fryčovice 402, 739 45 Fryčovice	Obec	Posl
161	Karla Matějová	Horní Sklenov 10, 739 46 Hukvaldy	Obec	Posl
162	Karla Matějová	Kamenická 142, 739 44 Brusperk	Obec	Posl
163	Jana Matějová	Anonimov 615, 739 44 Brusperk	Obec	Posl
164	Břetislav Merta	Chomutov 751, 739 44 Brusperk	Obec	Posl
165	Josef Merta	Obchod 967, 739 44 Brusperk	Obec	Posl
166	Karel Merta	Cvinská 126-3, Pod Cvilicemi, 704 01 Křovice 1	Obec	Posl
167	Miroslav Mladý	Kamenitý 22, 739 44 Brusperk	Obec	DS
168	Miroslav Mlýn	Jedlý Máteje 773, 739 44 Brusperk	Obec	Posl
169	Petr Mlýn	Jedlý Máteje 773, 739 44 Brusperk	Obec	Posl
170	Miloš Mlýn	Pyšova 171/2-1, Moravská Ostrava a Převr, 702 00 Ostrava 2	Obec	Posl
171	Martin Mlýnský	Zahradní 1070/14, 748 01 Hlaven	Obec	Posl
172	Jarmila Mlýnská	Vranovská 73/27, Horní veser - Zahradice, 614 00 Brno 14	Obec	Posl
173	Marcela Mlýnská	K Pískovně 44, Stará Ves, 739 23 Stará Ves nad Ohrafcem	Obec	Posl
174	Věra Mlýnská	K Páseckých 97, 739 44 Brusperk	Obec	Posl
175	Věra Mlýnská	Jedlý Máteje 544, 739 44 Brusperk	Obec	Posl
176	Ondřej Mlýn	Starovská 301, 739 44 Brusperk	Obec	Posl
177	Zdeněk Mlýnský	Starovská 301, 739 44 Brusperk	Obec	Posl
178	131012 - KAZV Moravskoslezský kraj, Ing. Ladislav Břinčí	Horní náměstí 103/2, Opava - Město, 746 01 Opava 1	Obec	Vnitř
179	Ivan Mojžíšek	Dřahy 427, 739 44 Brusperk	Obec	Posl
180	Eva Minská	Nivodvorská 3050, Fryčovice, 738 01 Pýdek-Mátek 1	Obec	Posl
181	Jana Mlsova	Československé armády 489, Mátek, 738 01 Pýdek-Mátek 1	Obec	Posl
182	Petr Mlso	Dražetov 102, Horní Lhota, 747 64 Velká Polán	Obec	Posl
183	Marcela Mlsova	Dražetov 102, Horní Lhota, 747 64 Velká Polán	Obec	Posl
184	Luďk Mlso	Dřahy 454, 739 44 Brusperk	Obec	Posl
185	Starovská Mlsova	Dřahy 454, 739 44 Brusperk	Obec	Posl
186	Ilona Mlsova	Arch. Tepelná 6/3, Jindřichův Hradec II, 377 01 Jindřichův Hradec, I	Obec	Posl
187	Dana Mlsova	Melánov 18, Částov, 384 70 Kamenice nad Lipou	Obec	Posl
188	Luďk Mlso	Fryčovice 1039, 739 44 Brusperk	Obec	Posl

Rozdělovník k ČJ: 180954/2012-MZE-130768

KPU Brusperk - Rozhodnutí o schválení návrhu

389	Zdeněk Možný	K náměstí 21, 739 44 Brusperk	Obdrž	Poslou
390	Myslivecké sdružení Brusperk	Brusperk, 739 44 Brusperk	Obdrž	Poslou
391	Michal Naftek	K Štenu 553, 739 44 Brusperk	Obdrž	Poslou
392	Michal Naftek	K Štenu 553, 739 44 Brusperk	Obdrž	Poslou
393	Irma Němcová	Studená 696, 739 44 Brusperk	Obdrž	Poslou
394	Jiří Němce	Studená 696, 739 44 Brusperk	Obdrž	Poslou
395	Kadanař Němčíka	Ostravská 628, Místek, 738 01 Frydek	Obdrž	Poslou
396	Jiří Nešť	Místek 1	Obdrž	Poslou
397	Ilana Nešťová	Klipary 88, 739 44 Brusperk	Obdrž	Poslou
398	Dagmar Nováková	Poněšná 705/11, Panuba, 738 00 Ostrava	Obdrž	Poslou
399	Dagmar Nováková	K náměstí 250, 739 44 Brusperk	Obdrž	Poslou
400	Jaroslava Nováková	Křemelínská 364, 739 44 Brusperk	Obdrž	Poslou
401	Lenka Nováková	K Štenu 512, 739 44 Brusperk	Obdrž	Poslou
402	Libuše Nevělová	Šafa 143, 739 44 Brusperk	Obdrž	Poslou
403	NOKO reality s r o	Šafa 143, 739 44 Brusperk	Obdrž	Poslou
404	Jaromír Novák	Pk. Rápmunda Přebily 212/8, Prostějov, 768 00 Ostrava 8	Obdrž	DS
405	Michal Novák	Trnávka 84, 742 58 Přibor	Obdrž	Poslou
406	Anna Nováková	Město 449, 739 49 Město	Obdrž	Poslou
407	Dagmar Nováková	Na Nový svět 96, 739 24 Křemelín	Obdrž	Poslou
408	Jaroslava Nováková	Osmavice 311, 739 14 Osmavice	Obdrž	Poslou
409	Rudolf Novobilský	Prošvovská 255, 739 44 Brusperk	Obdrž	Poslou
410	Václav Novobilský	Antonínov 849, 739 44 Brusperk	Obdrž	Poslou
411	Obec Stará Ves nad Ondřejovicí	Fryčovičky 518, 739 44 Brusperk	Obdrž	Poslou
412	OKD, s r o	Zámecká 1, Stará Ves, 739 23 Stará Ves nad Ondřejovicí	Obdrž	DS
413	Okresní správa sociálního zabezpečení Frydek-Místek	Prošvovská 202/16, Město, 738 01 Ostrava 8	Obdrž	DS
414	Okresní správa sociálního zabezpečení Zlín	Ostrava 8 Přívaz, 762 00 Ostrava 2	Obdrž	DS
415	Veř Oudeřka	Přátelství 115, Místek, 738 01 Frydek-Místek 1	Obdrž	DS
416	Emilie Oudeřková	Trnávka 1140, Staré Město, 718 01 Frydek-Místek 1	Obdrž	Poslou
417	Stanislav Palčka	Fryčovičky 349, 739 45 Fryčovičky	Obdrž	Poslou
418	Pavla Palčková	Trnávka 842, 739 44 Brusperk	Obdrž	Poslou
419	Jiří Palčkovský	Benátská 296, 739 24 Křemelín	Obdrž	Poslou
420	Zdeněk Palčkovský	Květinová 1048/01, Svinov, 721 00 Ostrava 21	Obdrž	Poslou
421	Jiří Papš	Upraviště náměstí 878/5, Porebs, 758 05 Ostrava 8	Obdrž	Poslou
422	Maře Polachová	Sokolovská 394, 739 44 Brusperk	Obdrž	Poslou

Rozdělovník k ČJ: 180954/2012-MZE-130768

KPU Brusperk - Rozhodnutí o schválení návrhu

422	Jan Pavlaček	Lunová 581/1, Ostrava-Jih - Vyškovice, 769 00 Ostrava 30	Obdrž	Poslou
423	Radim Pavlica	U Jezu 412, Stará Ves, 739 23 Stará Ves nad Ondřejovicí	Obdrž	Poslou
424	Vladimír Pavlica	U Jezu 412, Stará Ves, 739 23 Stará Ves nad Ondřejovicí	Obdrž	Poslou
425	Vladimír Pavlík	Josefa Kajetána Tyla 202, Frydek, 738 01 Frydek-Místek 1	Obdrž	Poslou
426	Jana Pavlíková	Střelkova 1078, Nový Bohumín, 735 81 Bohumín 1	Obdrž	Poslou
427	Maru Pavlíková	Zahrádni 894/10, Český Tešín, 737 01 Český Tešín 1	Obdrž	Poslou
428	PD P. A. s r o	Hřeben 1448, 739 44 Brusperk	Obdrž	DS
429	Jan Polk	Hřeben 584, Stará Ves, 739 23 Stará Ves nad Ondřejovicí	Obdrž	Poslou
430	Jindřich Polk	Starovská 262/111, Prostějov, 721 00 Ostrava 24	Obdrž	Poslou
431	Karel Poláček	K Štenu 1055, 739 44 Brusperk	Obdrž	Poslou
432	Pavla Poláková	K Štenu 1055, 739 44 Brusperk	Obdrž	Poslou
433	Maru Poláček	Hábova 210/15, Vinohrady, 739 00 Praha 2	Obdrž	Poslou
434	Jana Poláčková	Dobrošlický 68, 739 40 Haisavský	Obdrž	Poslou
435	Hana Poláčková	Chladná 2678/1, Brno-Zabovrážský, 602 00 Brno 16	Obdrž	Poslou
436	Zdenka Poláková	Slaf 305, 739 43 Slaf	Obdrž	Poslou
437	Olga Poláčková	opce Loma 1402, 742 58 Přibor	Obdrž	Poslou
438	Pavel Poláček	náměstí J. A. Komenského 15, 739 44 Brusperk	Obdrž	Poslou
439	František Poláček	Zhorovská 2195/3, Moravská Ostrava a Přívoz, 702 00 Ostrava 2	Obdrž	Poslou
440	Maru Poláček	Františkova 1334, 1597/2, Ostrava 30 - Přívoz, 702 00 Ostrava 30	Obdrž	Poslou
441	Václav Poláček	V Oltříně 470, Petřvald, 735 41 Petřvald u Karvinné	Obdrž	Poslou
442	Dyňa Poláček	Litovka 401, 739 47 Kladovce	Obdrž	Poslou
443	Karel Podzemek	Budovská 659, 739 44 Brusperk	Obdrž	Poslou
444	Radim Poláček	Antonínov 629, 739 44 Brusperk	Obdrž	Poslou
445	Věra Poláček	Antonínov 629, 739 44 Brusperk	Obdrž	Poslou
446	Pavel Poláček	Jana Malachy 264, Ostrava 30 - Důlní, 700 30 Ostrava 30	Obdrž	Poslou
447	Vladimír Poláček	Starovská 596, 739 44 Brusperk	Obdrž	Poslou
448	Jana Poláček	Křemelínská 360, 739 44 Brusperk	Obdrž	Poslou
449	Petra Poláček	Starovská 596, 739 44 Brusperk	Obdrž	Poslou
450	Vladimír Poláček	Československé armády 536, Místek, 738 01 Frydek-Místek 1	Obdrž	Poslou
451	Maře Poláček	Československé armády 536, Místek, 738 01 Frydek-Místek 1	Obdrž	Poslou

452	Ladislav Poláček	Lipová 95, 739 24 Krmelín	Obdžiz	Postou
453	Milan Poláček	Lipová 217, 739 24 Krmelín	Obdžiz	Postou
454	Věra Poláčková	Lipová 95, 739 24 Krmelín	Obdžiz	Postou
455	Zdenka Poláčková	K. Myslivně 440, Stará Ves, 739 27 Stará Ves nad Ondřejnicí	Obdžiz	Postou
456	Pavel Růžek, zájemník	Varenská 310/40, Moravská Ostrava a Přívoz, 702 00 Ostrava 2	Obdžiz	DS
457	Pozemkový fond České republiky	Husinecká 1024/11a, Žižkov, 130 00 Praha 3	Obdžiz	DS
458	Milan Prehal	Galdandurova 2583/5, Brno-Kralovo Pole, 612 00 Brno 12	Obdžiz	Postou
459	PROFICIENT SKS s.r.o.	Opavská 149/15, Šternberk, 785 01 Šternberk 1	Obdžiz	DS
460	Hynek Prokop	Dřavý 1027, 739 44 Brno	Obdžiz	Postou
461	Přemysl Prokopovna	Zdeňka Štěpánka 1733, Místek, 738 01 Frydek-Místek 1	Obdžiz	Postou
462	Quadrato Quattro	Sokolov 1785/31, Macavská Ostrava a Přívoz, 702 00 Ostrava 2	Obdžiz	DS
463	Anna Quittová	Fryšovská 128, 739 44 Brno	Obdžiz	Postou
464	Pavel Ranecha	U Trůlu 776, 739 44 Brno	Obdžiz	Postou
465	Janet Ranecha	Probošická 263, 739 44 Brno	Obdžiz	Postou
466	Miroslav Ranecha	Josky Matěj 539, 739 44 Brno	Obdžiz	Postou
467	Jan Ranecha	Borotínská 698, 739 44 Brno	Obdžiz	Postou
468	Jarmila Ranechová	Fryšovská 267, 739 44 Brno	Obdžiz	Postou
469	Jarmila Ranechová	Družstevní 837, 739 44 Brno	Obdžiz	Postou
470	Marie Ranechová	Dřavý 840, 739 44 Brno	Obdžiz	Postou
471	Věra Ranechová	Josky Matěj 539, 739 44 Brno	Obdžiz	Postou
472	Věra Ranechová	U Trůlu 776, 739 44 Brno	Obdžiz	Postou
473	Jana Ranechová	Bratři Sedláčci 202/34, Světlá, 721 00 Ostrava 21	Obdžiz	Postou
474	Ladislav Rave	Borotínská 698, 739 44 Brno	Obdžiz	Postou
475	Praněk Ruml	Dřavý 414, 739 44 Brno	Obdžiz	Postou
476	Miroslav Ruml	Dřavý 414, 739 44 Brno	Obdžiz	Postou
477	Barbora Ruml	Jaselská 117/2, Ponava, 738 00 Ostrava 8	Obdžiz	Postou
478	Pavel Růžek	Zájezd 5/2, 739 44 Brno	Obdžiz	Postou
479	Jan Románek	U dělnického cvičiště 1901/4, Praha 6 - Břevnov, 160 00 Praha 6	Obdžiz	Postou
480	Jan Rošan	Zahradní 570, Stará Ves, 739 27 Stará Ves nad Ondřejnicí	Obdžiz	Postou
481	Marie Růžková	Jaselská 564, Studenka, 742 13 Studenka 3	Obdžiz	Postou
482	Robert Růžek	Králka 127, 747 64 Velká Polom	Obdžiz	Postou
483	Karel Růžek	Kozelův 43, 739 44 Brno	Obdžiz	Postou
484	Hana Růžková	Macavská 264/286, Ostrava-Jih - Zábřeh, 702 00 Ostrava 30	Obdžiz	Postou

485	Oldřich Sedláček	Menzelova 98a, Vítkovice, 703 00 Ostrava 3	Obdžiz	Postou
486	U Admily Seifertové	Dřavý 430, 739 44 Brno	Obdžiz	Postou
487	Milena Seifertová	Zájezd 912, 739 44 Brno	Obdžiz	Postou
488	Miroslav Seifert	Nerudova 274, 732 08 Žitovice	Obdžiz	Postou
489	Miroslav Seifert	Kubova 7, Jindřichův Hradec II, 277 01 Jindřichův Hradec 1	Obdžiz	Postou
490	Severomoravské vodovody a kanalizace Ostrava s.r.o.	28. října 1235/160, Moravské Hory, 706 00 Ostrava 9	Obdžiz	Postou
491	Petra Schwarzová	Fryšovská 614, 739 45 Brno	Obdžiz	Postou
492	Marie Škodová	Erbenova 803, Staré Město, 739 61 Trnec 1	Obdžiz	Postou
493	Stanislav Slaby	Město 25, 742 51 Mošnov 1	Obdžiz	Postou
494	Eva Slanová	Rumekova 221/75, Brno-Líšeň, 628 00 Brno 28	Obdžiz	Postou
495	Sarka Slonová	Bobrovská 440/58, Střezánská Ostrava, 710 00 Ostrava 10	Obdžiz	Postou
496	Marina Smutná	Obdžiz 954, 739 44 Brno	Obdžiz	Postou
497	Miroslav Smutná	Palkovice 570, 739 41 Palkovice	Obdžiz	Postou
498	Čestmír Souček	Nádraží 588, 739 44 Brno	Obdžiz	Postou
499	Zdeněk Souček	Hřbitovní 463, 739 44 Brno	Obdžiz	Postou
500	Zdeňka Sokolová	Hřbitovní 467, 739 44 Brno	Obdžiz	Postou
501	Josif Sotka	Macavská 690/1a, Ostrava-Jih - Hrabůvka, 702 00 Ostrava 30	Obdžiz	Postou
502	Hana Sotková	Macavská 690/11a, Ostrava-Jih - Hrabůvka, 702 00 Ostrava 30	Obdžiz	Postou
503	Michal Spáček	Dřavý 415, 739 44 Brno	Obdžiz	Postou
504	Společnost vlastnických jednotek Brno 35	Jos. Brabec 287/35, Moravská Ostrava - Brabec 35	Obdžiz	Postou
505	Společnost Moravsko-slezského kráje, příspěvková organizace	Úprkova 175, Moravská Ostrava - Přívoz, 702 00 Ostrava 2	Obdžiz	DS
506	Seda Strádník	Kalibře u Lipy 17, 373 81 Dubice	Obdžiz	Postou
507	Libor Strádník	Na Nový svět 53, 739 24 Krmelín	Obdžiz	Postou
508	Ladislav Studenka	Krmelínská 340, 739 44 Brno	Obdžiz	Postou
509	Ladislav Studenka	Nádraží 575, 739 44 Brno	Obdžiz	Postou
510	Monika Šupina podnikatelka	Mladějka 164, 252 07 Střelovice	Obdžiz	Postou
511	Jarmila Suchánková	Pemný 151/2, 742 58 Přibor	Obdžiz	Postou
512	Jana Šumová	Mladějka 87/3, Ostrava-Jih - Hrabůvka, 702 00 Ostrava 30	Obdžiz	Postou
513	Petr Šuráček	Jaromír Matoušek 54/11, Ostrava-Jih - Dubina, 702 00 Ostrava 30	Obdžiz	Postou
514	Jarmila Šuráček	Jaromír Matoušek 54/11, Ostrava-Jih - Dubina, 702 00 Ostrava 30	Obdžiz	Postou
515	Eva Šuráček	Ostravská 652, Město, 738 01 Frydek-Místek 1	Obdžiz	Postou

Rozhodnutí k ČJ: 1809/54/2012-MZE-130768

KPÚ Brusperk - Rozhodnutí o schválení návrhu

516	Jitř Svoboda	K. Pavlenkova 100, 739 44 Brusperk	Obdrž	Poštou
517	Anna Svoboda	Dukelská 1618/7, 748 01 Hrušín	Obdrž	Poštou
518	Šárka Šuprová	Nádraží 574, 739 44 Brusperk	Obdrž	Poštou
519	Zdeněk Šajtar	Borotínská 672, 739 44 Brusperk	Obdrž	Poštou
520	Barbora Šajtarová	Horněduchovská 2323/1, Město-Okna	Obdrž	Poštou
521	Věra Šajtarová	Okna a Převoz, 702 00 Ostrava 2	Obdrž	Poštou
522	Zdeněk Šašek	Proboštská 102, 739 44 Brusperk	Obdrž	Poštou
523	Dušan Ševčík	Svatošce 114, 679 22 Lipovka	Obdrž	Poštou
524	Jitř Ševčík	Sv. Plouarna 202, 739 44 Brusperk	Obdrž	Poštou
525	Zdeněk Ševčík	Obřez 966, 739 44 Brusperk	Obdrž	Poštou
526	Alena Ševčíková	Obřez 64, Stará Ves, 739 23 Stará Ves	Obdrž	Poštou
527	Jaromír Šimečka	Obřez 966, 739 44 Brusperk	Obdrž	Poštou
528	Martin Šimečka	K. náměstí 248, 739 44 Brusperk	Obdrž	Poštou
529	Zdeněk Šimečka	Krmelínská 355, 739 44 Brusperk	Obdrž	Poštou
530	Renata Šimáková	Krmelínská 355, 739 44 Brusperk	Obdrž	Poštou
531	Kostislav Šlgr	Antoniov 631, 739 44 Brusperk	Obdrž	Poštou
532	Miroslava Šlegrová	Jožky Matěj 597, 739 44 Brusperk	Obdrž	Poštou
533	Ludmila Šimáková	Jožky Matěj 597, 739 44 Brusperk	Obdrž	Poštou
534	Jaromír Šmítek	Koblov, 711 00 Ostrava 11	Obdrž	Poštou
535	Jitř Šmítková	Fryčovice 600, 739 45 Fryčovice	Obdrž	Poštou
536	Milan Šnajder	Fryčovice 600, 739 45 Fryčovice	Obdrž	Poštou
537	Eva Šnajdrová	Fryčovská 207, 739 44 Brusperk	Obdrž	Poštou
538	Kateřina Šnajdrová	Fryčovská 207, 739 44 Brusperk	Obdrž	Poštou
539	Rudolf Šoltyš	U Palečka 281, 739 21 Krmelín	Obdrž	Poštou
540	Ivo Špaček	K náměstí 22, 739 44 Brusperk	Obdrž	Poštou
541	Petr Špaček	Novosady 650, 739 44 Brusperk	Obdrž	Poštou
542	Václav Špaček	Novosady 650, 739 44 Brusperk	Obdrž	Poštou
543	Vladimír Špaček	Dr. Marinka 203, 739 44 Brusperk	Obdrž	Poštou
544	Alena Špačková	Družstevní 221, 739 44 Brusperk	Obdrž	Poštou
545	Jarmila Špačková	Smekenská 389, 739 44 Brusperk	Obdrž	Poštou
546	Šárka Špačková	Novosady 650, 739 44 Brusperk	Obdrž	Poštou
547	Kamil Šperlík	Novosady 650, 739 44 Brusperk	Obdrž	Poštou
548	Václav Šperlík	Lysková 317, 739 24 Krmelín	Obdrž	Poštou
549	Jitřa Šrubatová	Za Křtzen 298, 739 24 Krmelín	Obdrž	Poštou
550	Jindřich Štřel	Moravská 264/184, Ostrava-Jih - Zábřeh,	Obdrž	Poštou
551	Dušan Štřel	710 30 Ostrava 30	Obdrž	Poštou
552	Jan Štřel	Měrylovice 526, 739 49 Měrylovice	Obdrž	Poštou
553	Lumír Štřel	Horn 739/51, Ostrava-Jih - Hrubčinka,	Obdrž	Poštou
554	Lumír Štřel	700 30 Ostrava 30	Obdrž	Poštou
555	Lumír Štřel	Nádraží 210, 739 44 Brusperk	Obdrž	Poštou
556	Lumír Štřel	Obřez 965, 739 44 Brusperk	Obdrž	Poštou

Rozhodnutí k ČJ: 1809/54/2012-MZE-130768

KPÚ Brusperk - Rozhodnutí o schválení návrhu

554	Vladimír Štřel	Krmelínská 336, 739 44 Brusperk	Obdrž	Poštou
555	Zdeněk Štřel	Na Mlýnici 203/5, Moravská Ostrava a Převoz, 702 00 Ostrava 2	Obdrž	Poštou
556	Božena Štřel	Pod Náměstím 2120/33, Poruba, 748 00 Ostrava 8	Obdrž	Poštou
557	Břislav Šubert	Borotínská 675, 739 44 Brusperk	Obdrž	Poštou
558	Ludvík Šubert	Antoniov 636, 739 44 Brusperk	Obdrž	Poštou
559	Alena Šubertová	Borotínská 675, 739 44 Brusperk	Obdrž	Poštou
560	Dagmar Šubová	Sportovní 766, 739 44 Brusperk	Obdrž	Poštou
561	Petr Teskl	Přáclík 375, 739 45 Fryčovice	Obdrž	Poštou
562	Svatava Tělešková	Přáclík 375, 739 45 Fryčovice	Obdrž	Poštou
563	Eva Teslová	Novosady 651, 739 44 Brusperk	Obdrž	Poštou
564	TIFAMILIA	Sokolácká třída 871/6, Moravská Ostrava a Převoz, 702 00 Ostrava 2	Obdrž	DS
565	Petr Tichý	Lužická 486/3, Ostrava-Jih - Výškovice,	Obdrž	Poštou
566	Alena Tislová	700 30 Ostrava 30	Obdrž	Poštou
567	Jaroslava Tělešková	Lipová 664/18, Město, 736 01 Havířov 1	Obdrž	Poštou
568	Eva Tělešková	Slovanská 1224/9, Město, 736 01 Havířov 1	Obdrž	Poštou
569	Jitř Tělešková	Antoniov 642, 739 44 Brusperk	Obdrž	Poštou
570	Ivo Těleškovský	Brusperka 84, 739 25 Krmelín	Obdrž	Poštou
571	Ludmila Tělešková	Mlýnská 630, Stará Ves, 739 23 Stará Ves nad Ondřejnicí	Obdrž	Poštou
572	Mane Tělešková	Anglická 784/11d, Šumbark, 716 01 Havířov 1	Obdrž	Poštou
573	Mane Tělešková	Gruntovní 241, 739 44 Brusperk	Obdrž	Poštou
574	Zdenka Tělešková	Pančský Důl 371, Stará Ves, 739 23 Stará Ves nad Ondřejnicí	Obdrž	Poštou
575	Anna Uhrová	Antoniov 643, 739 44 Brusperk	Obdrž	Poštou
576	UnCredit Bank Czech Republic a.s.	náměstí J. A. Komenského 10, 739 44 Brusperk	Obdrž	Poštou
577	Úřad pro zastupování státu ve věcech majetkových, ředitel oddělení právního FM, Ing. Jan Louas	Brusperk	Obdrž	DS
578	Radka Vaclavíková	Zelená 1525/1, Praha 4 - Michle, 140 92	Obdrž	DS
579	Renata Vaclavíková	Rašínovo náměstí 390/42, Praha 2 - Nové Město, 128 00 Praha 28	Obdrž	DS
580	Vojtěška Vaclavíková	Benátská 296, 739 24 Krmelín	Obdrž	Poštou
581	Zdeněk Václav	Benátská 296, 739 24 Krmelín	Obdrž	Poštou
582	Vlana Václavová	Benátská 296, 739 24 Krmelín	Obdrž	Poštou
583	Alena Vála	Benátská 296, 739 24 Krmelín	Obdrž	Poštou
584	Petr Valouch	Benátská 296, 739 24 Krmelín	Obdrž	Poštou

Rozdělovník k ČJ: 180954/2012-MZE-130768

KPU Brusperk - Rozhodnutí o schválení návrhu

585	Vlada Valušková	Jolka Matěj 534, 739 44 Brusperk	Obdrž	Poslou
586	Vladimír Valoušek	U Tří lip 953, 739 44 Brusperk	Obdrž	Poslou
587	Jiří Valušák	Antonín 614, 739 44 Brusperk	Obdrž	Poslou
588	Xenue Valušková	Dráhy 1085, 739 44 Brusperk	Obdrž	Poslou
589	Arnost Vantuch	K náměstí 368, 739 44 Brusperk	Obdrž	Poslou
590	Jiří Vantuch	Budovcova 1150/76, Poděbrady III, 299 01 Poděbrady 1	Obdrž	Poslou
591	Jiří Vantuch	V Dřívěch 351/8, Nova Bělá, 724 00 Olomouc 24	Obdrž	Poslou
592	Kamil Vantuch	K náměstí 253, 739 44 Brusperk	Obdrž	Poslou
593	Karel Vantuch	Kovářská 791, 739 44 Brusperk	Obdrž	Poslou
594	Pavel Vantuch	Na vyhlídce 802, 739 44 Brusperk	Obdrž	Poslou
595	Pavel Vantuch	U Kautarka 854, Rozhov pod Radhoštěm, 756 61 Rozhov pod Radhoštěm 1	Obdrž	Poslou
596	Stanislav Vantuch	Mitrovická 212/330, Nova Bělá, 724 00 Olomouc 24	Obdrž	Poslou
597	Vítězslav Vantuch	Kovářská 363, 739 44 Brusperk	Obdrž	Poslou
598	Stanislav Vantuch	K náměstí 368, 739 44 Brusperk	Obdrž	Poslou
599	Duběn Valček	Kovářská 357, 739 44 Brusperk	Obdrž	Poslou
600	Alona Vavrys	Dráhy 472, 739 44 Brusperk	Obdrž	Poslou
601	Marcel Vencik	Petrvald 2-Petrvaldík 13, 742 60 Petrvald u Nového Jičína	Obdrž	Poslou
602	Ivana Vidlicková	Klepary 85, 739 44 Brusperk	Obdrž	Poslou
603	Pavel Vichler	Hukvaldy 20, 739 46 Hukvaldy	Obdrž	Poslou
604	Josef Vilusa	náměstí J. A. Komenského 1, 739 44 Brusperk	Obdrž	Poslou
605	Dagmar Vítková	náměstí J. A. Komenského 1, 739 44 Brusperk	Obdrž	Poslou
606	Jiří Vitek	Brusperská 462, Stara Ves, 739 23 Stará Ves nad Ondřejnicí	Obdrž	Poslou
607	Anna Vítková	Antošovka 179/343, Slazka Ostrava - Koblou, 711 06 Ostrava 11	Obdrž	Poslou
608	Zuzana Vítavská	Pukýřova 108/915, Opava - Předměstí, 746 01 Opava 1	Obdrž	Poslou
609	Jiřina Volna	Za Sklářov 75, Lysáček, 739 42 Frydek-Místek 8	Obdrž	Poslou
610	Ludmila Volna	Skalka 134, 739 44 Brusperk	Obdrž	Poslou
611	Marie Volna	Skalka 135, 739 44 Brusperk	Obdrž	Poslou
612	Vlada Volna	Skalka 130, 739 44 Brusperk	Obdrž	Poslou
613	Michal Volný	Skalka 133, 739 44 Brusperk	Obdrž	Poslou
614	Oleřich Volný	Pachník 384, 739 45 Fryčovice	Obdrž	Poslou
615	Stanislav Volný	Skalka 134, 739 44 Brusperk	Obdrž	Poslou
616	Tomáš Volný	Petrvaldská 276, Stara Ves, 739 23 Stará Ves nad Ondřejnicí	Obdrž	Poslou
617	Václav Volný	Skalka 130, 739 44 Brusperk	Obdrž	Poslou

Rozdělovník k ČJ: 180954/2012-MZE-130768

KPU Brusperk - Rozhodnutí o schválení návrhu

618	Ivana Vontolová	17 listopadu 71, Místek, 738 01 Frydek-Místek 1	Obdrž	Poslou
619	Lucie Pytlíčková	Brusperská 637, Stara Ves, 739 23 Stará Ves nad Ondřejnicí	Obdrž	Poslou
620	Pavel Vrhel	Brusperská 1824, Frydek, 738 01 Frydek-Místek 1	Obdrž	Poslou
621	ASEOJEČNA ZDRAVOTNÍ POJISTOVNA ČESKÉ REPUBLIKY	Ohledka 20204, Vinohrady, 130 00 Praha 1	Obdrž	DS
622	Vladimír Vrpel	Pod Měnovi 131/42, Koptivnice, 742 21 Koptivnice 1	Obdrž	Poslou
623	Drahomíra Wersmannová	Starovská 314, 739 44 Brusperk	Obdrž	Poslou
624	Libuše Záhorská	Palska 1751/58, Vinohrady, 120 00 Praha 2	Obdrž	Poslou
625	Arnost Zahradník	Zahradní 480, 739 44 Brusperk	Obdrž	Poslou
626	Jin Zájac	Zahradní 1037, 739 44 Brusperk	Obdrž	Poslou
627	Záložna CREDITAS, spořitelni družstvo	U Svobody 1194/12, Olomouc, 779 00 Olomouc 9	Obdrž	DS
628	Leonid Zadravský	Třanovice 57, 739 53 Hroptuk	Obdrž	Poslou
629	Zemědělské družstvo Fryčovice	Fryčovice	Obdrž	DS
630	Zdeněk Zenzlíka	Emmanuel Podzemního 98/6, Ostrava-Jih - Dalibor, 700 30 Ostrava 30	Obdrž	Poslou
631	Oldřich Zinnermann	U Bořka 185/412, Nova Ves, 709 60 Ostrava 9	Obdrž	Poslou
632	Miroslav Zmrzík	Na Mexiku 431, 747 22 Dolní Benešov	Obdrž	Poslou
633	Alaš Žulek	U Jezu 274, Stara Ves, 739 23 Stará Ves nad Ondřejnicí	Obdrž	Poslou
634	Ladislav Židek	Ručbava 98/8, Nový Svět, 779 00 Olomouc 9	Obdrž	Poslou
635	Obec Trnávka	Trnávka 1, 742 58 Příbor	Obdrž	DS
636	Geocart CZ a.s., Ing. Michal Holomeš	Vznáška 460/3, Beneš-otica - Pustky, 603 00 Brno 3	Na vědomí	DS
637	Jan Menzl	U Jitky 357, 735 53 Dolní Lány	Obdrž	Poslou
638	Michal Kozeluh	Kmelínská 373/33, Nova Bělá, 724 00 Ostrava 24	Obdrž	Poslou
639	Marie Eliášová	Cypriána 42, 81105 Bratislava, SLOVAK REPUBLIC	Obdrž	Poslou

Toto rozhodnutí nabylo právní moci
dne 19. 8. 2013 ①
Státní pozemkový úřad
KPÚ pro Moravskoslezský kraj - Pobočka Fr. Místek
dne 19. 8. 2013 podpis *Ma. e. e.*



Státní pozemkový úřad
Krajský pozemkový úřad pro Moravskoslezský kraj, Pobočka Frýdek-
Místek

4. května 217, Místek, 738 01 Frýdek-Místek 1

Spisová značka.: 2RP9061/2013-571203
Č.j.: SPU 238999/2013

SPU 238999/2013



000144494129

Vyřizuje: Ing. Marcela Platošová
Telefon: 558442548
E-mail: m.platosova@spucr.cz
ID DS: z49per3

Ve Frýdku-Místku dne 31. 7. 2013

ROZHODNUTÍ

Rozhodnutím Ministerstva zemědělství, Pozemkového úřadu Frýdek-Místek (dále i „pozemkový úřad“) ze dne 5. 11. 2012, č.j. 180954/2012-MZE-130768 byl podle § 11 odst. 4 zákona č. 139/2002 Sb., o pozemkových úpravách a pozemkových úřadech a o změně zákona č. 229/1991 Sb., o úpravě vlastnických vztahů k půdě a jinému zemědělskému majetku, ve znění platném k 31. 12. 2012 (dále jen zákon) a v souvislosti se zákonem č. 500/2004 Sb., správní řád, ve znění pozdějších předpisů, schválen návrh komplexních pozemkových úprav v katastrálním území Brušperk a v části katastrálního území Trnávka u Nového Jičína, zpracovaný jménem firmy Geocart CZ a.s. Brno, pod č. zakázky S_013_2009_BRU, Ing. Michalem Holomkem a ověřený Ing. Jiřím Levým, který je osobou úředně oprávněnou k projektování pozemkových úprav. Toto rozhodnutí nabylo právní moci dne 22. 3. 2013.

V souladu se schváleným návrhem komplexních pozemkových úprav Státní pozemkový úřad, Krajský pozemkový úřad pro Moravskoslezský kraj, Pobočka Frýdek-Místek (dále i „Pobočka Frýdek-Místek“)

rozhodl

podle ust. § 11 odst. 8 cit. zákona

1. o výměně nebo přechodu vlastnických práv

tak, jak je uvedeno v přílohách č. I/1 - 464 tohoto rozhodnutí;

2. o zrušení věcného břemene

tak, jak je uvedeno v přílohách č. II/1 - 45 (LV 1, 51, 119, 207, 384, 433, 491, 539, 634, 690, 694, 719, 753, 810, 820, 839, 854, 872, 901, 936, 948, 969, 1046, 1179, 1190, 1212,

1213, 1216, 1249, 1253, 1255, 1604, 1607, 1609, 1610, 1694, 1744, 1784, 1857, 2113, 2171, 2212, 2242, 2355, 2366) tohoto rozhodnutí;

3. o zřízení věcného břemene

tak, jak je uvedeno v přílohách č. III/1 - 3 (LV 1638, 1857, 2242) tohoto rozhodnutí;

4. o určení výše úhrady a lhůty podle ust. § 10 odst. 2 zákona takto:

Vlastník Ing. Pavel Vantuch, narozen 16. 8. 1943, bytem Na Vyhlídce 809, 739 44 Brušperk uhradí Pobočce Frýdek-Místek částku ve výši 1315,13 Kč (slovy: jeden tisíc tři sta patnáct korun třináct haléřů) představující rozdíl ceny nového a původního pozemku, a to do 30. 9. 2013.

Účastníci řízení dle ust. § 5 zákona v souvislosti s ust. § 68 správního řádu jsou z důvodu velkého rozsahu uvedení v příloze tohoto rozhodnutí, která je jeho součástí.

ODŮVODNĚNÍ

Dne 1. 1. 2013 nabyl účinnosti zákon č. 503/2012 Sb., o Státním pozemkovém úřadu a o změně některých souvisejících zákonů. Práva a povinnosti plynoucí z platných právních předpisů, které souvisejí s činností pozemkových úřadů a Ústředního pozemkového úřadu, vykonává Státní pozemkový úřad. V souladu s ust. § 22 odst. 8. citovaného zákona se řízení o pozemkových úpravách dokončí podle dosavadních předpisů, tj. podle zákona č. 139/2002 Sb., o pozemkových úpravách a pozemkových úřadech, platného ke dni 31. 12. 2012.

Ministerstvo zemědělství, Pozemkový úřad Frýdek-Místek, schválil rozhodnutím ze dne 5. 11. 2012, č.j. 180954/2012-MZE-130768, které nabylo právní moci dne 22. 3. 2013, návrh komplexních pozemkových úprav v katastrálním území Brušperk a v části katastrálního území Trnávka u Nového Jičína (dále jen KPÚ Brušperk).

Proti rozhodnutí o schválení návrhu KPÚ Brušperk bylo Mgr. Lucií Kozelskou podáno odvolání k Ministerstvu zemědělství, Ústřednímu pozemkovému úřadu.

Státní pozemkový úřad, odbor řízení pozemkových úprav jako příslušný nadřízený orgán orgán dne 4. 3. 2013 pod č.j. SPU 036565/2013 vydal rozhodnutí, kterým odvolání uvedené účastnice řízení zamítl a potvrdil rozhodnutí pozemkového úřadu o schválení návrhu KPÚ Brušperk. Rozhodnutí nabylo právní moci dne 22. 3. 2013.

Pobočka Frýdek-Místek podle § 11 odst. 9 zákona prověřila u příslušného soudu, zda proti rozhodnutí o schválení návrhu KPÚ Brušperk nebyla uplatněna žaloba. Dle sdělení Krajského soudu v Ostravě ze dne 5. 6. 2013 žaloba podána nebyla.

Od vydání rozhodnutí o schválení návrhu KPÚ až do vydání tohoto rozhodnutí byly provedeny v obvodu pozemkových úprav v katastrálním operátu následující změny ve vlastnictví nemovitostí:

- změna vlastníka u LV 21, 88, 459, 539, 596, 682, 946, 980, 1019, 1191, 1196, 1207, 1214, 1239, 1251, 1252, 1269, 1607, 1911, 1969, 2389, 2390, 2399, 2401, 10002
- změna adresy vlastníka u LV 135, 174, 218, 354, 767, 1271, 1637, 1690, 1804, 2080, 2355
- změna jména u LV 980, 1231, 1637
- změna podílu vlastnictví u LV 165

Tyto změny byly zapracovány v přílohách tohoto rozhodnutí.

Podle ust. § 11 odst. 8 zákona je schválený návrh závazným podkladem pro rozhodnutí pozemkového úřadu o výměně nebo přechodu vlastnických práv, o zřízení nebo zrušení věcného břemene k dotčeným pozemkům, o určení výše úhrady a lhůty podle ust. § 10 odst. 2 zákona. Účastníci řízení vydáním tohoto rozhodnutí pozbývají pozemky, s nimiž vstupovali do pozemkových úprav, a nabývají pozemky uvedené v příloze č. I/1 - 464 tohoto rozhodnutí.

V této příloze jsou rovněž uvedena stávající věcná břemena, která přecházejí na nově navržené pozemky.

Na základě výše uvedeného a digitální katastrální mapy vyhotovené firmou Geocart CZ a.s. Brno dne 1. 7. 2013, číslo zakázky S_013_2009_BRU, se mění vlastnická práva, zrušují se nebo zřizují se věcná břemena tak, jak je uvedeno v přílohách č. II/1 - 45 a III/1 - 3 tohoto rozhodnutí. Ke zrušení věcných břemen dochází z důvodu, že navržené pozemky byly v návrhu KPÚ Brušperk zpřístupněny obecními cestami a původní věcná břemena tím ztrácejí opodstatnění.

S překročením kritéria přiměřenosti ceny proti ceně původní o více než 4 % vlastník pozemků zapsaných na LV 926 v souladu s § 10 odst. 2 zákona souhlasil a zároveň akceptoval uhrazení rozdílu ceny přesahující toto kritérium. Výše úhrady a lhůty je uvedena v příloze IV.

Výsledky pozemkových úprav slouží pro obnovu katastrálního operátu a jsou nezbytným podkladem pro územní plánování. V souladu se zněním § 11 odst. 10 zákona se obnovený katastrální operát stává platným dnem nabytí právní moci tohoto rozhodnutí, tj. posledním dnem 15denní lhůty, která začne běžet dnem vyvěšení rozhodnutí veřejnou vyhláškou.

Dle § 11 odst. 8 zákona tímto rozhodnutím zanikají dosavadní nájemní vztahy, zatímni bezúplatné užívání a časově omezený nájem (viz § 15 zákona) k předmětným pozemkům, kterých se rozhodnutí týká.

Podle § 11 odst. 13 zákona přechází zástavní právo, které vázne na pozemku zahrnutém do obvodu pozemkových úprav na nový pozemek, který přešel do vlastnictví zástavce dle schváleného návrhu. Předkupní právo s věcnými účinky, které vázne na pozemku zahrnutém do obvodu pozemkových úprav schválením návrhu pozemkových úprav zaniká, nedojde-li mezi oprávněnou osobou z předkupního práva a vlastníkem pozemku zavázaného předkupním právem k jinému ujednání nebo nestanoví-li zvláštní právní předpis jinak.

V případě, že do vydání rozhodnutí o výměně vlastnických práv nebylo projednáno dědictví po vlastníkově (LV 1582), jehož pozemky jsou dotčeny řešením ve smyslu § 2 zákona, bude po právní moci tohoto rozhodnutí v katastru nemovitostí jako vlastník nabývaných pozemků evidován zůstavitel, a to až do doby provedení záznamu o změně vlastnických a jiných věcných práv ve prospěch dědiců (§ 11 odst. 11 zákona).

Upozornění: V důsledku zavedení výsledků pozemkových úprav do katastru nemovitostí je vlastník povinen přiznat tuto skutečnost podáním nového daňového přiznání nebo dílčího daňového přiznání u Finančního úřadu ve Frýdku-Místku do 31. 1. 2014.

Poučení o opravném prostředku

Proti tomuto rozhodnutí se nelze odvolat (ust. § 11 odst. 8 zákona).



Ing. Hana Konvičná
vedoucí Pobočky Frýdek-Místek
Státní pozemkový úřad

Přílohy:

1. Účastníci řízení
2. Přílohy rozhodnutí č. I, II, III, IV

Rozdělovník

1. Obdrží na doručenkou vlastníci pozemků a osoby dotčené zřízením nebo zrušením věcného břemene nebo změnou zástavního práva (uvedení ve zvláštní příloze), které jsou Pobočce Frýdek-Místek známi, jímž se dle ust. § 11 odst. 10 zákona k rozhodnutí připojuje jen ta část příloh, která se dotýká konkrétního účastníka řízení.
2. Obdrží na doručenkou po nabytí právní moci Katastrální úřad pro Moravskoslezský kraj, Katastrální pracoviště Frýdek-Místek, T. G. Masaryka 453, 738 01 Frýdek-Místek.
3. Podle § 11 odst. 10 zákona se rozhodnutí oznamuje veřejnou vyhláškou vyvěšenou po dobu 15 dnů na úřední desce Státního pozemkového úřadu, Krajského pozemkového úřadu pro Moravskoslezský kraj, Pobočky Frýdek-Místek a na úředních deskách Městského úřadu v Brušperku, kde lze do příloh rozhodnutí nahlédnout, a Obecního úřadu v Trnávce u Nového Jičína. Současně je rozhodnutí vyvěšeno na portále Státního pozemkového úřadu, Krajského pozemkového úřadu pro Moravskoslezský kraj, Pobočky Frýdek-Místek www.spucr.cz.

10 484652618



Městský úřad Brušperk

K Náměstí 22, 739 44 Brušperk

stavební úřad

č.j.: SÚ/330/1478/2017/Fa
vyřizuje: Anna Fafaláková
e-mail: fafalakova@brusperk-mesto.cz
tel.: 591144462

datum: 19.07.2017

Česká republika – Státní pozemkový úřad
Krajský pozemkový úřad
pro Moravskoslezský kraj
Pobočka Frýdek-Místek
4. května 217
738 01 Frýdek-Místek

prostřednictvím
AGPOL s.r.o.
Jungmannova 153/12
779 00 Olomouc

S O U H L A S

Městský úřad Brušperk, stavební úřad, jako příslušný stavební úřad podle ust. § 13 odst. 1 písm. e) zákona č. 183/2006 Sb., o územním plánování a stavebním řádu, ve znění pozdějších předpisů (dále jen „stavební zákon“), *vydává podle ust. § 15 odst. 2 stavebního zákona*

s o u h l a s

s vydáním stavebního povolení pro stavbu „Realizace SZ navržených v KoPÚ Brušperk – I. etapa“, která řeší liniovou stavbu dopravního charakteru (především účelové komunikace – polní cesty) – hlavní polní cestu C2b a vedlejší polní cesty C11 a C17a včetně hospodářských sjezdů a doprovodné zeleně.

Dotčené parcely stavbou: 1361, 3015, 3018, 3033, 3034, 3160, 3165, 3219, 3241, 3242, 3279, 3280, 3318, 3365, 3666, 3368 a 3378 kat.ú. Brušperk.

Ministerstvo zemědělství, Pozemkový úřad Frýdek-Místek vydal dne 5.11.2012 rozhodnutí o schválení návrhu KoPÚ v kat.ú. Brušperk, toto rozhodnutí nabylo právní moci dne 22.3.2013 (č.j. 180954/2012-MZE-130768).

Územní rozhodnutí pro výše uvedenou stavbu nahrazuje rozhodnutí o Komplexní pozemkové úpravě. Návrh stavby je v souladu s Územním plánem Brušperk.

Tento souhlas nenahrazuje rozhodnutí ani opatření jiných orgánů státní správy, jichž je zapotřebí pro povolení speciální stavby podle zvláštních právních předpisů.

„otisk razítka“

Ing. Jana Starůstková
vedoucí stavebního úřadu

Ústředna: 591144451
Tajemník: 591144453
Stavební úřad:
Odbor financí
a správy majetku: 591144454

Bankovní spojení:
ČSOB, a. s.
pobočka Frýdek - Místek
číslo účtu: 190526977-0300
IČ: 00 29 65 38

e-mail: urad@brusperk-mesto.cz



MAGISTRÁT MĚSTA FRÝDKU-MÍSTKU

Odbor životního prostředí a zemědělství
Palackého 115
738 22 Frýdek-Místek

VÁŠ DOPIS ZN.:

ZE DNE:

Č. J.: MMFM 110575/2017

SP. ZN. MMFM_S 13560/2017/OŽPaZ/MajeJ

VYŘIZUJE: Ing. Jiří Majer

TEL.: 558 609 496

FAX: 558 609 697

E-MAIL: majer.jiri@frydek-mistek.cz

DATUM: 25.08.2017

AGPOL s.r.o.
Jungmannova 153/12
779 00 Olomouc - Hodolany

Závazné stanovisko orgánu státní správy lesů vydané jako podklad pro rozhodnutí o povolení stavby ve vzdálenosti do 50 m od okraje lesa

Magistrát města Frýdku-Místku, odbor životního prostředí a zemědělství (dále jen „správní orgán“) příslušný podle ust. § 61 odst. 1 písm. c) zákona č. 128/2000 Sb., o obcích, ve znění pozdějších předpisů, a ust. § 48 odst. 3 zákona č. 289/1995 Sb., o lesích a o změně a doplnění některých zákonů, ve znění pozdějších předpisů (dále jen „lesní zákon“), tímto **závazným stanoviskem** vydaným v souladu s ust. § 149 odst. 1 zákona č. 500/2004 Sb., správní řád, ve znění pozdějších předpisů (dále jen „správní řád“), **vydává** pro právnickou osobu Státní pozemkový úřad, se sídlem 130 00 Praha - Žižkov, Husinecká 1024/11a, IČO 01312774, pracoviště Krajský pozemkový úřad pro Moravskoslezský kraj, Pobočka Frýdek-Místek, 4. května 217, 738 01 Frýdek-Místek, zastoupenou právnickou osobou AGPOL s.r.o., se sídlem Olomouc - Hodolany, Jungmannova 153/2, PSČ 779 00, IČO 28597044, podle ust. § 14 odst. 2 lesního zákona

souhlas k vydání rozhodnutí

o povolení stavby „**Realizace SZ navržených v KoPÚ Brušperk - I. etapa**“, na pozemcích v k. ú. Brušperk, obec Brušperk, do vzdálenosti do 50 m od okraje pozemků určených k plnění funkcí lesa parc.č. 3154, 3157, 3159, 3178, 3256, 3264, 3265, 3279, 3280, 3293, 3314, 3319, 3322, 3323, 3654, 3663, 3667, 3668, k.ú. Brušperk, obec Brušperk, a parc.č. 1394, 1405, k.ú. Krmelín, obec Krmelín.

Odůvodnění

Správní orgán dospěl k závěru, že předmětnou stavbou „**Realizace SZ navržených v KoPÚ Brušperk - I. etapa**“, ve vzdálenosti do 50 m od okraje lesních pozemků, dle zákresu v příložených koordinačních situacích stavby (č. výkresů B.3.1 a B.3.2), které jsou nedílnou součástí tohoto souhlasu, nebudou poškozovány ani ohrožovány lesní pozemky parc.č. 3154, 3157, 3159, 3178, 3256, 3264, 3265, 3279, 3280, 3293, 3314, 3319, 3322, 3323, 3654, 3663, 3667, 3668, k.ú. Brušperk, obec Brušperk, a parc.č. 1394, 1405, k.ú. Krmelín, obec Krmelín, v jejichž ochranném pásmu bude stavba umístěna.

Souhlas je vydán především z pohledu zájmu státu na existenci lesa a plnění všech jeho funkcí a neřeší vlastnické ani nájemní vztahy k pozemkům.

Lesní pozemky nesmí být poškozovány ukládáním odpadů, odpadků, výkopových zemin, stavebního materiálu, pojezdem a stáním motorových vozidel a stavebních strojů, vypouštěním odpadních vod, nebudou poškozovány lesní porosty a nebudou realizací stavby jakkoliv dotčeny.

Toto závazné stanovisko se vydává jako součást podkladů pro vydání rozhodnutí o povolení stavby pouze pro stavby, které jsou v souladu se schválenou ÚPD obce.

Poučení

Toto závazné stanovisko není samostatným rozhodnutím ve správním řízení a jeho obsah je závazným pro výrokovou část rozhodnutí správního orgánu, kterým je místně příslušný stavební úřad. Nezákonné závazné stanovisko lze zrušit nebo změnit v přezkumném řízení, k němuž je příslušný Krajský úřad Moravskoslezského kraje se sídlem v Ostravě (ust. § 149 odst. 5 správního řádu).

„otisk úředního razítka“

Ing. Jaroslav Gongol
vedoucí oddělení státní správy lesů,
myslivosti a ochrany přírody

Na vědomí:

Městský úřad Brušperk – stavební úřad



MAGISTRÁT MĚSTA FRÝDKU-MÍSTKU

Odbor územního rozvoje a stavebního řádu

Radniční 1148

738 22 Frýdek-Místek

VÁŠ DOPIS ZN.:

ZE DNE: 23.06.2017

Č. J.: MMFM 86862/2017

SP. ZN. MMFM_S 10259/2017/OÚRaSŘ/HarM

VYŘIZUJE: Martin Harvan

TEL.: 558 609 279

FAX:

E-MAIL: harvan.martin@frydek-mistek.cz

DATUM: 11.08.2017

AGPOL s.r.o.

Jungmannova 153/12

Olomouc 9

77900

Magistrát města Frýdku-Místku jako dotčený orgán v řízení vedeném dle zákona č.183/2006 Sb., o územním plánování a stavebním řádu ve věci

**„Realizace SZ navržených v KoPÚ Brušperk – I. etapa,
pozemky parc. č. 1361, 3015, 3018, 3033, 3034, 3160, 3165, 3219, 3241, 3242, 3279, 3280,
3318, 3365, 3666, 3368, 3378 a 3017, k. ú. Brušperk“**

vydává na základě žádosti vedené pod značkou MMFM 86862/2017 ve smyslu §4 odst. 7 zákona č.183/2006 Sb.

Koordinované stanovisko

zahrnující požadavky na ochranu dotčených veřejných zájmů, které hájí na základě:

1. závazné stanovisko

Z hlediska zákona č. 114/1992 Sb., o ochraně přírody a krajiny, ve znění pozdějších předpisů (dále jen „zákon o ochraně přírody a krajiny“):

Magistrát města Frýdku-Místku, odbor životního prostředí a zemědělství (dále jen „orgán ochrany přírody“), jako věcně a místně příslušný orgán ochrany přírody dle ust. § 77 odst. 1 písm. a) a písm. j) a ust. § 77 odst. 4 zákona o ochraně přírody a krajiny, a ust. § 10 a 11 zákona č. 500/2004 Sb., správní řád, ve znění pozdějších předpisů (dále jen „správní řád“), a ust. § 61 odst. 1 písm. c) zákona č. 128/2000 Sb., o obcích (obecní zřízení), ve znění pozdějších předpisů, **na základě žádosti doručené dne 23.06.2017 právnickou osobou Státní pozemkový úřad, se sídlem Husinecká 1024/11a, 130 00 Praha – Žižkov, IČO 01312774, pobočka Frýdek-Místek, 4. května 217, 738 01 Frýdek-Místek**, zastoupená na základě plné moci právnickou osobou AGPOL s.r.o., se sídlem Olomouc - Hodolany, Jungmannova 153/12, PSČ 779 00, IČO 28597044, **vydává** podle ust. § 65 a ust. § 90 odst. 15 zákona o ochraně přírody a krajiny a podle ust. § 149 odst. 1 správního řádu **toto závazné stanovisko ke stavebnímu povolení záměru stavby „Realizace SZ navržených v KoPÚ Brušperk – I. etapa“** (dále jen „záměr“) na pozemcích parc. č. 1361, 3015, 3018, 3033, 3034, 3160, 3165, 3219, 3241, 3242, 3279, 3280, 3318, 3365, 3666, 3368, 3378 a 3017, k. ú. Brušperk, obec Brušperk, a to po vyhodnocení, zda mohou být záměrem dotčeny zájmy chráněné zákonem o ochraně přírody a krajiny:

I.

Orgán ochrany přírody souhlasí ve smyslu ust. § 4 odst. 2 zákona o ochraně přírody a krajiny s předmětným záměrem, který by mohl vést k poškození nebo zničení významných

krajinných prvků – lesa na pozemcích parc. č. 3279 a 3280, k. ú. Brušperk, obec Brušperk, a údolní nivy řeky Ondřejnice, nebo ohrožení či oslabení jejich ekologicko-stabilizační funkce.

II.

Orgán ochrany přírody souhlasí ve smyslu ust. § 7 zákona o ochraně přírody a krajiny s předmětným záměrem, který se dotýká dřevin, a na ochranu před jejich poškozováním či ničením realizací záměru se stanoví podmínky:

Zachovávané dřeviny budou v nadzemní i podzemní části chráněny před poškozováním a ničením. Bude přihlédnuto k ČSN 83 9061-Technologie vegetačních úprav v krajině - Ochrana stromů, porostů a vegetačních ploch při stavebních pracích.

1. V prostoru kořenové zóny dřevin musí být výkop prováděn ručně a vnější hrana výkopu od paty kmene musí být čtyřnásobkem obvodu kmene ve výšce 1 m, nejméně však 2,5 m. Při výkopech se nesmí přetínat kořeny s průměrem nad 2 cm. Kořeny je nutno chránit před poraněním, popřípadě je nutno kořeny ošetřit, tzn. hladce seříznout do neroztřepené části a zamazat prostředky na ošetření ran. V případě, že není možno dodržet ochrannou vzdálenost od kmene stromu, je možno vést trasu výkopu blíže stromu jen za předpokladu dodržení ostatních ochranných podmínek uvedených v tomto bodu.
2. Výkopovou zeminu je nutno uložit mimo kořenovou zónu dřevin, tj. mimo plochu půdy pod korunou stromu (okapová linie koruny) rozšířenou do stran o 1,5 m. V kořenové zóně stromu rovněž nesmí být prováděna žádná navážka zeminy nebo jiného materiálu.
3. Stromy rostoucí v blízkosti stavby musí být chráněny před mechanickým poškozením. K ochraně před mechanickým poškozením (např. pohmoždění a potrhání kůry, dřeva a kořenů, poškození koruny) vozidly, stavebními stroji a ostatními stavebními postupy je nutno stromy v prostoru stavby chránit plotem, který by měl obklopovat celou kořenovou zónu. Za kořenovou zónu se považuje plocha půdy pod korunou stromu (okapová linie korun) rozšířená do stran o 1,5 m, u sloupovitých forem o 5 m. Jestliže z prostorových důvodů nelze chránit celou kořenovou zónu, má být chráněna plocha co největší, a má zahrnovat zejména nezakrytou plochu půdy. Není-li to ve výjimečných případech možné, je nutno opatřit kmen vypořádkovaným bedněním z fošen, vysokým nejméně 2 m. Ochranné zařízení je třeba připevnit bez poškození stromu. Nesmí být osazeno přímo na kořenové náběhy. Korunu je nutno chránit před poškozením stroji a vozidly, popřípadě vyvázat ohrožené větve vzhůru. Místa uvázání je nutno rovněž vypořádkovat.
4. Kořenový prostor stromů je třeba chránit i při dočasném zatížení. Kořenový prostor nesmí být zatěžován soustavným přecházením, poježděním, odstavováním strojů a vozidel, zařízeními staveníště a skladováním materiálů. Nelze-li se v kořenovém prostoru vyhnout dočasnému zatížení, musí být zatěžovaná plocha co možná nejmenší. Plochu je nutno pokrýt geotextilií rozdělující tlak a nejméně 20 cm tlustou vrstvou z vhodného drenážního materiálu, na kterou je třeba položit pevnou konstrukci z fošen nebo podobného materiálu. Opatření má být jen krátkodobé. Pominou-li důvody tohoto opatření, je nutno zakrytí neprodleně odstranit, a poté půdu, při šetrném zacházení s kořeny, ručně mělce nakypřit.

III.

Orgán ochrany přírody souhlasí ve smyslu ust. § 12 zákona o ochraně přírody a krajiny s předmětným záměrem, jakožto zásahem, který nesníží nebo nezmění krajinný ráz.

Odůvodnění

Z předložené projektové dokumentace vyplývá, že se jedná o záměr „Realizace SZ navržených v KoPÚ Brušperk – I. etapa“ na pozemcích parc. č. 1361, 3015, 3018, 3033, 3034, 3160, 3165, 3219, 3241, 3242, 3279, 3280, 3318, 3365, 3666, 3368, 3378 a 3017, k. ú. Brušperk, obec Brušperk, který je členěn na následující stavební objekty:

SO 01 Hlavní polní cesta C2b

SO 02 Vedlejší polní cesta C11

SO 04 Vedlejší polní cesta C17a

SO 13 Ochranný příkop OP1

SO 17 Regionální biokoridory RBK 551 a RBK 554

SO 20 Hospodářský sjezd.

Hlavní polní cesta je navržena jako jednopruhová o šířce jízdního pruhu 3,5 m a krajnice 2x0,5 m, délky cca 771 m. V rámci stavby dojde k obnově výstních melioračních objektů, které se nacházejí na lesních pozemcích parc. č. 3279 a 3280, k. ú. Brušperk, obec Brušperk. Výstní meliorační objekty budou tvořeny kamennou rovnatinou o hmotnosti 80 kg, která bude uložena do betonového lože.

Vedlejší polní cesta C11 a C17a jsou navrženy jako jednopruhové o šířce jízdního pruhu 3 m a krajnice 2x0,5 m. Podél cest C2b a C 17a jsou navrženy interakční prvky v podobě liniových výsadeb soliterních ovocných dřevin.

Dále je navržen ochranný příkop OP1 odvádějící vodu jednak z dílčích povodí dané lokality, ale také z přilehlé navržené polní cesty C11. Začátek příkopu je situován před stávajícím propustkem DN 800, který kříží stávající polní cestu C10. Příkop povede západním a poté severním směrem k ulici Oblouk. Ukončení příkopu je situováno u hranice pozemku parc. č. 3035, k. ú. Brušperk, obec Brušperk. Část tohoto příkopu bude zasahovat do údolní nivy řeky Ondřejnice, kde naváže na stávající propustek, který bude rekonstruován.

Dále dojde k zalesnění regionálních biokoridorů RBK 551 a RBK 554 a výstavbě hospodářského sjezdu HS102 v místě stávajícího chodníku podél silnice III/48615.

Lesy a údolní nivy jsou dle ust. § 3 odst. 1 písm. b) zákona o ochraně přírody a krajiny významnými krajinnými prvky (dále jen „VKP“). Vzhledem ke skutečnosti, že orgán ochrany přírody nemohl s ohledem na charakter zásahu a charakter dotčeného VKP jednoznačně vyloučit, že by realizací stavby mohlo dojít k poškození nebo zničení předmětných VKP nebo ohrožení či oslabení jejich ekologicko-stabilizačních funkcí ve smyslu ust. § 4 odst. 2 zákona o ochraně přírody a krajiny, je vydáváno závazné stanovisko dle ust. § 4 odst. 2 zákona o ochraně přírody a krajiny. Dle ust. § 4 odst. 2 zákona o ochraně přírody a krajiny se VKP využívají pouze tak, aby nebyla narušena jejich obnova a nedošlo k ohrožení nebo oslabení jejich ekologicko-stabilizačních funkcí. Orgán ochrany přírody usoudil, že vzhledem k rozsahu a charakteru zásahu do předmětných VKP (obnovení výstních melioračních objektů nacházejících se na lesních pozemcích a liniová stavba odvodňovacího příkopu, jehož část zasahuje od údolní nivy řeky Ondřejnice), nedojde k poškození předmětných VKP jako celku nebo k trvalému narušení jejich ekologicko-stabilizační funkce.

Dle dostupných podkladů orgánu ochrany přírody (předložené dokumentace včetně výkresů a mapových podkladů včetně ortofoto snímků) je zřejmé, že se v blízkosti záměru nacházejí dřeviny. K zajištění ochrany zachovávaných dřevin (ust. § 7 odst. 1 zákona o ochraně přírody a krajiny) byly do výrokové části závazného stanoviska stanoveny podmínky.

Dle projektové dokumentace dojde v rámci stavby ke kácení dřevin rostoucích mimo les. V případě kácení dřevin se předpokládají samostatné postupy podle ust. § 8 zákona o ochraně přírody a krajiny.

Orgán ochrany přírody dospěl k závěru, že vzhledem k charakteru a umístění záměru (polní cesty navazující na stávající polní cesty, odvodňovací příkop, sjezd ze stávající silnice, zalesnění nezalesněných částí biokoridorů), nemůže jeho realizací dojít ke snížení nebo změně krajinného rázu ve smyslu ust. § 12 odst. 2 zákona o ochraně přírody a krajiny.

Poučení

Orgán ochrany přírody upozorňuje, že povolení ke kácení dřevin rostoucích mimo les není podle ust. § 8 odst. 3 zákona o ochraně přírody a krajiny nutné u dřevin splňujících velikost a charakteristiku danou ust. § 3 vyhlášky č. 189/2013 Sb., o ochraně dřevin a povolování jejich kácení, ve znění pozdějších předpisů (dále jen „vyhláška č. 189/2013 Sb.“). Povolení ke kácení není třeba pro dřeviny o obvodu kmene do 80 cm měřeného ve výšce 130 cm nad zemí, pro zapojené porosty dřevin do plochy 40 m², pro dřeviny pěstované na pozemcích vedených v katastru nemovitostí ve způsobu využití jako plantáž dřevin a pro ovocné dřeviny rostoucí na pozemcích v zastavěném území evidovaných v katastru nemovitostí jako druh pozemku zahrada, zastavěná plocha a nádvoří nebo ostatní plocha se způsobem využití pozemku zeleň, pokud tyto dřeviny nejsou součástí významného krajinného prvku (ust. § 3

odst. 1 písm. b) zákona o ochraně přírody a krajiny) nebo stromořadí (ust. § 1 písm. c) vyhlášky č. 189/2013 Sb.). V případě nutnosti kácení dřevin rostoucích mimo les, k jejichž kácení je nezbytné povolení (ust. § 8 odst. 1 zákona o ochraně přírody a krajiny), je nutno o toto povolení požádat Městský úřad Brušperk, K Náměstí 22, 739 44 Brušperk. Žádost musí obsahovat údaje o žadateli uvedené v ust. § 37 správního řádu, údaje a náležitosti dle ust. § 4 odst. 1 vyhlášky č. 189/2013 Sb. Za skácené dřeviny může být jako kompenzace ekologické újmy vzniklé jejich vykácením požadována náhradní výsadba.

Orgán ochrany přírody dále upozorňuje, že v zájmu ochrany volně žijících druhů ptáků, nesmí dojít ke kácení dřevin (i pravomocně povolených dle ust. § 8 odst. 1 zákona o ochraně přírody a krajiny), které by mělo za následek úmyslné poškození, zničení a odstranění obsazených (funkčních) hnízd a vajec ptáků či jejich úmyslné usmrcení (ust. § 5a odst. 1 zákona o ochraně přírody a krajiny). Za funkční hnízda je třeba považovat taková, která jsou právě využívána hnízdícími druhy či ta, na něž je známa významná vazba jedinců téhož druhu či jedinců jiných druhů v dalších sezonách. Orgán ochrany přírody proto doporučuje aktuálně před započítím kácení dřevin provedení jejich vizuální kontroly z hlediska případného zahnízdění ptáků. V případě zjištění zahnízdění ptáků je nutné ke kácení konkrétních dřevin přistoupit až po ukončení hnízdění.

Poučení o opravném prostředku

Toto závazné stanovisko není samostatným rozhodnutím ve správním řízení a jeho obsah je závazný pro výrokovou část rozhodnutí správního orgánu. Nezákonné stanovisko lze podle ust. § 149 odst. 5 správního řádu zrušit nebo změnit v přezkumném řízení, k němuž je příslušný Krajský úřad Moravskoslezského kraje, odbor životního prostředí a zemědělství.

Vyřizuje: Mgr. Filipová, kl. 497

2. vyjádření

1/ Z hlediska zákona č. 254/2001 Sb., o vodách a změně některých zákonů (vodní zákon), ve znění pozdějších předpisů (dále jen „vodní zákon“):

Předloženým záměrem stavby „Realizace SZ navržených v KoPÚ Brušperk – I. etapa“ dojde k dotčení zájmů chráněných dle vodního zákona v kompetenci Magistrátu města Frýdku-Místku, odboru životního prostředí a zemědělství, jako příslušného vodoprávního úřadu, neboť pozemky dotčené výše uvedenou stavbou se nacházejí v záplavovém území vodního toku Ondřejnice.

Podkladem pro vydání koordinovaného stanoviska je dokumentace, ze které vyplývá, že se jedná o liniovou stavbu účelových komunikací – polní cesty včetně hospodářských sjezdů, doprovodné zeleně, zalesnění regionálních biokoridorů a ochranného příkopu na pozemcích parc. č. 1361, 3015, 3018, 3033, 3034, 3160, 3165, 3219, 3241, 3242, 3279, 3280, 3318, 3365, 3666, 3368, 3378. k. ú. Brušperk, obec Brušperk.

K záměru výše uvedené stavby je nutno požádat zdejší vodoprávní úřad o vydání souhlasu dle ust. § 17 odst. 1 písm. c) vodního zákona. K žádosti o vydání souhlasu je nutno přiložit vyjádření správce povodí a správce vodního toku Ondřejnice – Povodí Odry, státní podnik, Varenská 3101/49, Moravská Ostrava, 702 00 Ostrava.

Vyřizuje: Ing. Rajnochová, kl. 492

2/ Z hlediska zákona č. 334/1992 Sb., o ochraně zemědělského půdního fondu, ve znění pozdějších předpisů (dále jen „zákon o ochraně ZPF“), dle ust. § 15 písm. n) zákona o ochraně ZPF:

Předloženým záměrem stavby „Realizace SZ navržených v KoPÚ Brušperk – I. etapa“, pokud bude realizován na pozemcích parc. č. 3365, 3368, 3017 (manipulační pruh), druh pozemků orná půda, k. ú. Brušperk, obec Brušperk, dojde k dotčení zájmů chráněných dle zákona o ochraně ZPF v kompetenci Magistrátu města Frýdku-Místku, odboru životního prostředí a zemědělství (dále jen „orgán ochrany ZPF“).

Před zahájením výstavby „SO 20 Hospodářský sjezd HS102“ na pozemcích parc. č. 3365 a 3368, druh pozemků orná půda, k. ú. Brušperk, obec Brušperk, je nutno, aby byla provedena skrývka kulturních vrstev půdy (orniční a podorniční vrstvy) v rozsahu trvalého záboru zemědělské půdy. Skrývané kulturní vrstvy půdy dle ust. § 10 odst. 2 vyhlášky č. 13/1994 Sb., kterou se upravují některé podrobnosti ochrany ZPF, ve znění pozdějších předpisů, musí být zajištěny před zcizením a znehodnocením a musí být hospodárně využity. O činnostech souvisejících se skrývkou, uložením, ošetřováním a rozprostřením kulturních vrstev půdy bude veden protokol, v němž budou uvedeny všechny skutečnosti rozhodné pro posouzení správnosti, úplnosti a účelnosti využívání kulturní vrstvy půdy.

Pokud bude při realizaci stavby použit pozemek parc. č. 3017 k. ú. Brušperk, obec Brušperk k nezemědělským účelům (manipulační pruh) na dobu kratší než 1 rok včetně doby potřebné k uvedení pozemku do původního stavu, není třeba dle ust. § 9 odst. 2 písm. d) zákona o ochraně ZPF souhlasu k odnětí zemědělské půdy ze ZPF od orgánu ochrany ZPF. Nejméně 15 dnů předem je nutno termín zahájení nezemědělského využívání zemědělské půdy písemně oznámit orgánu ochrany ZPF, a to Magistrátu města Frýdku-Místku, odboru životního prostředí a zemědělství, pracoviště Palackého 115, 738 22 Frýdek-Místek.

Při realizaci záměru „Realizace SZ navržených v KoPÚ Brušperk – I. etapa“ na pozemcích parc. č. 1361, 3015, 3018, 3033, 3034, 3160, 3165, 3219, 3241, 3242, 3318, 3666, 3378, druh pozemků ostatní plocha, parc. č. 3279, 3280, druh pozemku lesní pozemek, k. ú. Brušperk, obec Brušperk, nedojde k dotčení zájmů chráněných zákonem o ochraně ZPF v kompetenci orgánu ochrany ZPF.

Vyřizuje: Ing. Bilouseacová, kl. 486

3/ Z hlediska zákona č. 185/2001 Sb., o odpadech a o změně některých dalších zákonů, ve znění pozdějších předpisů (dále jen „zákon o odpadech“), dle ust. § 79 odst. 4 písm. b) zákona o odpadech:

Předloženým záměrem stavby „Realizace SZ navržených v KoPÚ Brušperk – I. etapa“ na pozemcích parc. č. 1361, 3015, 3018, 3033, 3034, 3160, 3165, 3219, 3241, 3242, 3279, 3280, 3318, 3365, 3666, 3368, 3378 a 3017, k. ú. Brušperk, obec Brušperk, dojde k dotčení zájmů chráněných dle zákona o odpadech v kompetenci Magistrátu města Frýdku-Místku, odboru životního prostředí a zemědělství (dále jen „orgán odpadového hospodářství“), jelikož z předložené dokumentace se předpokládá produkce odpadů. Způsob nakládání s odpady je uveden v dokumentaci. Orgán odpadového hospodářství nemá ke způsobu nakládání s odpady uvedenému v dokumentaci připomínky.

Poučení - původce odpadů:

- odpady zařazovat podle druhů a kategorií dle ust. § 5 a 6 zákona o odpadech,
- dodržovat hierarchii způsobů nakládání s odpady dle ust. § 9a odst. 1 zákona o odpadech,
- odpady, které sám nemůže využít nebo odstranit v souladu se zákonem o odpadech a prováděcími právními předpisy, převést do vlastnictví pouze osobě oprávněné k jejich převzetí dle ust. § 12 odst. 3 zákona o odpadech,
- shromažďovat odpady utříděné podle jednotlivých druhů a kategorií v souladu s ust. § 5 vyhlášky č. 383/2001 Sb., o podrobnostech nakládání s odpady, ve znění pozdějších předpisů,
- zabezpečit odpady před nežádoucím znehodnocením, odcizením nebo únikem
- vést průběžnou evidenci o odpadech a způsobech nakládání s nimi a při roční produkci odpadů nad 100 kg nebezpečných odpadů nebo 100 tun ostatních odpadů zaslat elektronicky roční hlášení o produkci a nakládání s odpady prostřednictvím Integrovaného systému plnění ohlašovacích povinností (ISPOP), a to do 15. února následujícího roku,
- při nakládání s nebezpečnými odpady mít k této činnosti souhlas od příslušného orgánu státní správy dle ust. § 16 odst. 3 zákona o odpadech; shromažďování nebezpečných odpadů v místě jejich vzniku a přeprava nebezpečných odpadů nepodléhají souhlasu,

- zeminu a jiné přírodní materiály vytěžené během stavební činnosti, které nepoužije v jejich přirozeném stavu pro účely dané stavby, považovat za odpad.
- Vyřizuje: Mgr. Taráriková, kl. 615

4/ Z hlediska zákona č. 289/1995 Sb., o lesích a o změně a doplnění některých zákonů, ve znění pozdějších předpisů (dále jen „lesní zákon“), dle ust. § 48 odst. 3 lesního zákona:

Předloženým záměrem stavby „Realizace SZ navržených v KoPÚ Brušperk – I. etapa“ na pozemcích parc. č. 1361, 3015, 3018, 3033, 3034, 3160, 3165, 3219, 3241, 3242, 3279, 3280, 3318, 3365, 3666, 3368, 3378 a 3017, k. ú. Brušperk, obec Brušperk, dojde k dotčení zájmů chráněných lesním zákonem v kompetenci Magistrátu města Frýdku-Místku, odboru životního prostředí a zemědělství. Předmětný záměr je mimo jiné umístěn na pozemcích určených k plnění funkcí lesa (parc. č. 3279, 3280). Z tohoto důvodu je nutné požádat orgán státní správy lesů o povolení dočasného odnětí pozemků plnění funkcí lesa na dobu realizace stavby dle § 13 odst. 1 lesního zákona (viz formulář č. 2.1.03 zveřejněný na internetových stránkách statutárního města Frýdek-Místek). Žádost musí obsahovat náležitosti podle § 1 vyhlášky č. 77/1996 Sb., o náležitostech žádosti o odnětí nebo omezení a podrobnostech o ochraně pozemků určených k plnění funkcí lesa.

Vyřizuje: Ing. Majer, kl. 496

5/ Z hlediska zákona č. 13/1997 Sb., o pozemních komunikacích, v platném znění:

Magistrát města Frýdku-Místku, odbor dopravy a silničního hospodářství, jako příslušný silniční správní úřad ve věcech silnic II. a III. tříd a veřejně přístupných účelových komunikací podle § 40 odst. 4 písm. a) a ve věcech místních komunikací ve smyslu § 40 odst. 5 písm. b) zákona č. 13/1997 Sb. o pozemních komunikacích, v platném znění, (dále jen zákona o pozemních komunikacích), sděluje k žádosti o vyjádření ve výše uvedené věci, že je dotčeným orgánem - silničním správním úřadem.

Dojde k dotčení námi chráněných zájmů.

Upozornění pro stavebníka:

Dle ust. § 10 zákona č. 13/1997 Sb., o pozemních komunikacích, v platném znění a § 12 vyhlášky 104/1997 Sb., kterou se provádí zákon o pozemních komunikacích, příslušný silniční správní úřad ve správním řízení rozhoduje o povolení připojení sousední nemovitosti k silnici, o úpravě takového připojení nebo o jeho zrušení. Toto povolení lze vydat až po předchozím souhlasu vlastníka dotčené komunikace (Správa silnic MSK, p. o., středisko Frýdek-Místek) a po vydání závazného stanoviska Policie ČR (Krajské ředitelství policie Moravskoslezského kraje, Dopravní inspektorát, Frýdek-Místek).

Podmínky pro připojení, nebo úpravu tohoto připojení, sousední nemovitosti k silnici jsou uvedeny v §12 vyhlášky č. 104/1997 Sb., v platném znění, kterou se provádí zákon o pozemních komunikacích.

Vyřizuje: Ing. Madenský, kl. 350

6/ Z hlediska zákona č. 361/2000 Sb., o provozu na pozemních komunikacích a o změnách některých zákonů, ve znění pozdějších předpisů:

Magistrát města Frýdku Místku, odbor dopravy a silničního hospodářství stanoví přechodnou úpravu provozu na pozemních komunikacích (přechodné dopravní značení) nebo místní úpravu provozu na pozemních komunikacích (trvalé dopravní značení) opatřením obecné povahy, které bude zahájeno podáním návrhu stanovení přechodné nebo místní úpravy provozu na pozemních komunikacích investorem nebo zhotovitelem předmětné stavby. Podání návrhu je možno učinit písemně na předepsaném formuláři nebo ústně do protokolu anebo v elektronické podobě podepsané zaručeným elektronickým podpisem.

V případě, že realizace stavby si vyžádá provedení dopravního opatření a bude nutné užít **přechodné svislé a vodorovné dopravní značení**, je nutno **minimálně 30 dnů** před zahájením prací podat zdejšímu odboru dopravy a silničního hospodářství návrh stanovení

přechodné úpravy provozu na pozemních komunikacích (přechodné dopravní značení). K návrhu musí být přiložen situační snímek, schéma nebo projektová dokumentace umístění přechodného dopravního značení.

Vyřizuje: p. Vrbica, kl. 224

7/ Z hlediska zákona číslo 20/1987 Sb., o státní památkové péči, ve znění pozdějších předpisů (dále jen „zákon o státní památkové péči“)

Magistrát města Frýdku-Místku, oddělení územního rozvoje, jako místně a věcně příslušný orgán státní památkové péče ve smyslu § 29 odst. 2 zákona č. 20/1987 Sb., o státní památkové péči, ve znění pozdějších předpisů (dále jen „zákon o státní památkové péči“) a podle ustanovení § 10 a § 11 odst. 1 zákona č. 500/2004 Sb., správní řád, ve znění pozdějších předpisů (dále jen „správní řád“) na základě žádosti o vyjádření ke koordinovanému stanovisku č. j. MMFM 86862/2017 ze dne 23.6.2017 a po prostudování předložené dokumentace vydává následující vyjádření.

Realizaci předloženého záměru nedojde k dotčení zájmů chráněných dle zákona o státní památkové péči v kompetenci Magistrátu města Frýdku-Místku, oddělení územního rozvoje.

Poučení - stavebník je dále povinen:

1. V případě jakýchkoliv výkopových prací je stavebník v souladu s ustanovením § 22, odst. 2 zákona č. 20/1987 Sb. už od doby přípravy stavby povinen oznámit svůj záměr Archeologickému ústavu a umožnit jemu nebo oprávněné organizaci provést na dotčeném území záchranný archeologický výzkum.
2. V případě, že v souvislosti s přípravou stavby nebo při jejím provádění dojde k archeologickým nálezům, je stavebník ve smyslu § 23, odst. 2, zákona č. 20/1987 Sb., povinen ihned podat oznámení stavebnímu úřadu a orgánu státní památkové péče, popřípadě Archeologickému ústavu a učinit nezbytná opatření, aby nález nebyl poškozen nebo zničen (§ 127 stavebního zákona).
3. V případě, že by se v trase stavby nacházela nějaká neevidovaná drobná stavba (boží muka, mezník, atd.), je stavebník povinen ji v dostatečné vzdálenosti obejít, tak aby nebyla poškozena. Pokud by to nebylo možné, bude stavebník jiný postup předem konzultovat se zástupcem památkové péče na odboru územního rozvoje a stavebního řádu, oddělení územního rozvoje, Magistrátu města Frýdku-Místku.

Vyřizuje: Ing. Arch. Myšková, kl. 280

Závěr:

Magistrát města Frýdku-Místku zkoordinoval dílčí závazná stanoviska dle jednotlivých úseků veřejné správy, v nichž chrání dotčené veřejné zájmy a konstatuje, že stavbu lze umístit za předpokladu splnění výše uvedených požadavků. Vyjádření z hlediska platného územního plánu Vám bylo doručeno samostatně.

Dokumentace byla zaslána elektronicky.

S pozdravem

Ing. Pavel Osina, v. r.
vedoucí odboru
územního rozvoje a stavebního řádu

Za správnost vyhotovení Martin Harvan



MAGISTRÁT MĚSTA FRÝDKU-MÍSTKU

Odbor dopravy a silničního hospodářství
Radniční 1148
738 22 Frýdek-Místek

VÁŠ DOPIS ZN.: VA/479/17
ZE DNE: 23.6.2017
Č. J.: MMFM 86877/2017
SP. ZN.
VYŘIZUJE: Ing. Oldřich Čajka
TEL.: 558 609 253
FAX:
E-MAIL: cajka.oldrich@frydek-mistek.cz
DATUM: 14.07.2017

AGPOL s.r.o.
Jungmannova 153/12
779 00 Olomouc

Žádost k PD „Realizace SZ navržených v KoPÚ Brušperk – I. etapa“ – vyjádření

Odbor dopravy a silničního hospodářství magistrátu města Frýdek-Místek obdržel žádost fy AGPOL s.r.o., Jungmannova 153/12, Olomouc o vyjádření k akci „Realizace SZ navržených v KoPÚ Brušperk – I. etapa“.


Odbor dopravy a silničního hospodářství Magistrátu města Frýdek-Místek, jako příslušný silniční správní úřad k silnicím II. a III. tříd a veřejně přístupných účelových komunikacích dle § 40 odst. 4 písm. a) zákona č. 13/1997 Sb., o pozemních komunikacích, v platném znění k výše uvedené akci uvádí, že nemá připomínek.

S pozdravem

MAGISTRÁT
města Frýdku-Místku
5.2

Ing. Miroslav Hronovský

vedoucí odboru dopravy
a silničního hospodářství

**KRAJSKÝ ÚŘAD**

MORAVSKOSLEZSKÝ KRAJ

Odbor životního prostředí a zemědělství

28. října 117, 702 18 Ostrava

Certifikát autora podpisu :
Jméno : Ing. Dana Kučerová
Vydal : PostSignum Qualified C...
Platnost do : 16.5.2018

Váš dopis zn.:

Ze dne:

Čj:

Sp. zn.:

MSK 83038/2017

ŽPZ/17848/2017/Huj

327.2 S5

Vyřizuje:

Telefon:

Fax:

E-mail:

Datum:

Mgr. Kateřina Hujíková

595 622 504

595 622 396

posta@msk.cz

2017-08-09

AGPOL s.r.o.

Jungmannova 153/12

779 00 Olomouc

Koordinované závazné stanovisko

Krajský úřad Moravskoslezského kraje (dále jen „krajský úřad“), jako věcně a místně příslušný dotčený orgán podle § 29 odst. 1 zákona č. 129/2000 Sb., o krajích (krajské zřízení), ve znění pozdějších předpisů, ve smyslu § 136 zákona č. 500/2004 Sb., správní řád, ve znění pozdějších předpisů (dále jen „správní řád“), § 4 odst. 2 a 7 zákona č. 183/2006 Sb., o územním plánování a stavebním řádu (stavební zákon), ve znění pozdějších předpisů (dále jen „stavební zákon“), a podle dále uvedených ustanovení jednotlivých zvláštních zákonů po zkoordinování těchto jednotlivých požadavků na ochranu dotčených veřejných zájmů, které krajský úřad hájí, podle § 149 správního řádu a přiměřeně též podle § 140 správního řádu vydává Státnímu pozemkovému úřadu, Krajskému pozemkovému úřadu pro Moravskoslezský kraj, Pobočka Frýdek – Místek, 4. května 217, 738 01 Frýdek – Místek, IČO: 01312774, zastoupen na základě plné moci zmocněncem: AGPOL s.r.o., Jungmannova 153/12, 779 00 Olomouc (dále též jen „žadatel“),

k záměru stavby „Realizace SZ navržených v KoPÚ Brušperk - I. etapa“ (dále jen „záměr“),

na základě předložené projektové dokumentace (DSP + DPS, hlavní inženýr projektu Ing. Miroslav Skácel, Olomouc, červen 2017) k záměru na pozemcích 1361, 3015, 3018, 3033, 3034, 3160, 3165, 3219, 3241, 3242, 3279, 3280, 3318, 3365, 3666, 3368, 3378, 3017 v k.ú. Brušperk, pro účely stavebního povolení,

toto koordinované závazné stanovisko:

Krajský úřad Moravskoslezského kraje, odbor životního prostředí a zemědělství (dále jen „krajský úřad“), jako dotčený orgán ochrany přírody podle § 77a odst. 7 ve spojení s § 90 odst. 15 zákona č. 114/1992 Sb., o ochraně přírody a krajiny, ve znění pozdějších předpisů (dále jen „zákon o ochraně přírody a krajiny“), **souhlasí** s předloženou dokumentací (DSP + DPS) pro stavbu „Realizace SZ navržených v KoPÚ Brušperk - I. etapa“ na pozemcích 1361, 3015, 3018, 3033, 3034, 3160, 3165, 3219, 3241, 3242, 3279, 3280, 3318, 3365, 3666, 3368, 3378, 3017 v k.ú. Brušperk.



Odůvodnění

Krajský úřad obdržel dne 23. 6. 2017 žádost žadatele o vydání koordinovaného závazného stanoviska k dokumentaci pro stavební povolení k záměru „Realizace SZ navržených v KoPÚ Brušperk - I. etapa“.

Podkladem pro vydání tohoto sdělení k žádosti o koordinované závazné stanovisko (dále jen „sdělení“) je žadatelem předložená projektová dokumentace záměru (DSP + DPS, hlavní inženýr projektu Ing. Miroslav Skácel, Olomouc, červen 2017), pro účely stavebního povolení. Projektová dokumentace řeší hlavní polní cestu C2b a vedlejší polní cesty C11 a C17a včetně doprovodné zeleně. Součástí polních cest jsou trubní propustky a hospodářské sjezdy. Podél vedlejší polní cesty C11 je navržen ochranný příkop PO1. Ze silnice III/48615 (Brušperk – Stará Ves nad Ondřejnicí) je navržen samostatný hospodářský sjezd HS102. Dále je řešena výsadba stromů v části regionálních biokoridorů RBK551 a RBK554.

Na základě výše uvedeného se mohl krajský úřad zabývat obsahem projektové dokumentace pro stavební povolení k záměru „Realizace SZ navržených v KoPÚ Brušperk - I. etapa“ a vydat koordinované závazné stanovisko k této dokumentaci.

Krajský úřad posoudil záměr žadatele podle ustanovení jednotlivých zvláštních zákonů, na základě nichž je krajský úřad příslušný k vydávání závazných stanovisek k předmětnému záměru ve smyslu § 149 správního řádu a § 4 odst. 2 stavebního zákona. Postupy předpokládanými v § 4 odst. 7 stavebního zákona krajský úřad zahrnul do tohoto koordinovaného závazného stanoviska požadavky na ochranu všech dotčených veřejných zájmů, které hájí. Toto koordinované závazné stanovisko je vydáváno za splnění předpokladu, že požadavky na ochranu dotčených veřejných zájmů nejsou v rozporu. Při vydávání tohoto koordinovaného závazného stanoviska byl přiměřeně použit § 140 správního řádu o společném řízení.

Jednotlivé záměrem dotčené veřejné zájmy, které krajský úřad hájí a o nichž by bez koordinace byla vydávána jednotlivá závazná stanoviska, jsou obsaženy ve výroku tohoto koordinovaného závazného stanoviska a k jeho odůvodnění krajský úřad uvádí následující.

K výroku:

Stavba se nachází mimo zvláště chráněná území, jejich ochranná pásma a území soustavy Natura 2000; z toho důvodu nejsou vydávány specializované souhlasy podle § 44 odst. 3, § 37 odst. 2, § 45c odst. 2 a § 45e odst. 2 zákona o ochraně přírody a krajiny. Stavbou nebudou dotčeny zájmy chráněné zákonem o ochraně přírody a krajiny v kompetenci krajského úřadu, proto krajský úřad jako dotčený orgán ochrany přírody vydává souhlasné závazné stanovisko k předmětné stavbě.

Toto koordinované závazné stanovisko zahrnuje požadavky na ochranu všech dotčených veřejných zájmů, které krajský úřad ve vztahu k předmětnému záměru hájí a ohledně kterých vydává závazné stanovisko. Krajský úřad neshledal, že by byl ve vztahu k předmětnému záměru dotčeným orgánem vydávajícím závazné stanovisko na jiných úsecích státní správy, než které jsou uvedeny ve výrokové části tohoto koordinovaného závazného stanoviska.

S ohledem na vše uvedené vydal krajský úřad postupy především podle části čtvrté správního řádu coby dotčený orgán toto koordinované závazné stanovisko jako podle § 149 odst. 1 správního řádu nesamostatné rozhodnutí, jehož obsah je závazný pro výrokovou část rozhodnutí správního orgánu, respektive podle § 4 odst. 2 písm. a) stavebního zákona pro vydání rozhodnutí podle stavebního zákona. Vydáním tohoto koordinovaného závazného stanoviska krajský úřad plně vyhověl žadatelově žádosti.

Poučení

Proti tomuto koordinovanému závaznému stanovisku nelze podat odvolání. Ve smyslu § 149 odst. 4 správního řádu se proti obsahu tohoto koordinovaného závazného stanoviska lze odvolat jen prostřednictvím odvolání proti konečnému rozhodnutí ve věci, jehož je toto stanovisko podkladem. Jestliže odvolání směřuje proti obsahu závazného stanoviska, vyžádá odvolací správní orgán potvrzení nebo změnu závazného stanoviska od správního orgánu nadřízeného správnímu orgánu příslušnému k vydání závazného stanoviska.

Další sdělení

Dle zákona č. 100/2001 Sb., o posuzování vlivů na životní prostředí a o změně některých souvisejících zákonů (zákon o posuzování vlivů na životní prostředí), ve znění pozdějších předpisů:

Krajský úřad posoudil předložený záměr z hlediska působnosti zákona č. 100/2001 Sb., o posuzování vlivů na životní prostředí, ve znění pozdějších předpisů (dále jen „zákon o posuzování vlivů na životní prostředí“) a ve smyslu § 2 tohoto zákona sděluje, že předložený záměr nepodléhá procesu posuzování vlivů na životní prostředí.

Odůvodnění:

Krajský úřad na základě předložených podkladů, stanoviska orgánu ochrany přírody vylučujícího vliv na příznivý stav předmětu ochrany nebo celistvost evropsky významné lokality nebo ptačí oblasti, posoudil záměr ve smyslu § 2 a § 4 tohoto zákona a vydal výše uvedené sdělení, že záměr nebude podléhat procesu posuzování vlivů na životní prostředí podle zákona o posuzování vlivů na životní prostředí, neboť nenaplnňuje ustanovení § 4 tohoto zákona a není tedy záměrem ve smyslu zákona o posuzování vlivů na životní prostředí.

Z hlediska zákona č. 334/1992 Sb., o ochraně zemědělského půdního fondu ve znění pozdějších předpisů:

Krajský úřad, jako správní orgán ochrany zemědělského půdního fondu s vymezenými pravomocemi, danými § 17a zákona č. 334/1992 Sb., o ochraně zemědělského půdního fondu, ve znění pozdějších předpisů, posoudil předložené podklady a konstatuje, že je v daném případě potřebné uplatnit příslušnost Magistrátu města Frýdku-Místku, odboru životního prostředí a zemědělství, a to k posouzení záměru na zemědělské půdě.

Odůvodnění:

Z přiložených podkladů (dotčených pozemků) je zřejmé, že se záměr bude realizovat na pozemcích náležících zemědělskému půdnímu fondu. Vlastní záměr tedy posoudí příslušný správní orgán ochrany zemědělského půdního fondu v souladu s kompetencí vymezenou § 15 výše uvedeného zákona.

Ing. Dana Kučová
vedoucí oddělení
hodnocení vlivů na životní prostředí a lesního hospodářství



SPRÁVA SILNIC MORAVSKOSLEZSKÉHO KRAJE,
příspěvková organizace

středisko Frýdek-Místek

Horymírova 2287, 738 33 Frýdek-Místek



VÁŠ DOPIS ZN.:

ZE DNE:

NAŠE ZN.: 2/2017/17990/Sk

AGPOL s.r.o

Jungmanova 153/12

779 00 Olomouc

VYŘIZUJE: Skotnicová Alena *SK*

TEL.: 558 404 583

FAX: 558 626 250

E-MAIL: alena.skotnicova@ssmsk.cz

DATUM: 19.7.2017

Stanovisko ke zřízení hospodářského sjezdu na pozemek p.č. 3365 a 3368, k.ú. Brušperk v rámci stavby "Realizace SZ navržených KoPÚ Brušperk - I, etapa".

Pozemky p.č. 3365 a 3368 budou napojeny sjezdem přes chodník na krajskou silnici III/48615 v km 1,020 silničního staničení vlevo, p.č. 3378. Se zřízením sjezdu **souhlasíme** za předpokladu, že bude proveden dle následujících podmínek:

- sjezd v šířce cca 6,0 m bude zřízen přes chodník, který bude mít v místě napojení na krajskou silnici sníženou obrubu na 0,02 m
- povrch sjezdu bude proveden bezprašnou úpravou, plynulým napojením na stávající povrch silnice a konstrukčně řešen tak, aby vyhovoval předpokládanému dopravnímu zatížení
- mezi novou silniční obrubou a stávající vozovkou bude obnoven dvouřádek drobné žulové kostky
- vlastní stavbou sjezdu nesmí být poškozeno těleso silnice
- o povolení k připojení sousední parcely na krajskou silnici je nutno žádat Magistrát města Frýdku-Místku, odbor dopravy a silničního hospodářství, po předchozím souhlasu Dopravního inspektorátu Policie ČR, KŘP MSK, F-M
- **po dokončení** požádá investor zástupce správy silnic o protokolární převzetí napojení sjezdu.

Vlastníkem pozemku p.č. 3378 k.ú. Brušperk je Moravskoslezský kraj. Pozemek pod chodníkem se bude převádět darovací smlouvou na Město Brušperk. Ke stavebnímu řízení je nutno doložit smlouvu o právu provést stavbu.

Platnost tohoto vyjádření je 2 roky.

S pozdravem

**Správa silnic
Moravskoslezského kraje
příspěvková organizace -20-
středisko Frýdek-Místek
Horymírova 2287, 738 33 Frýdek-Místek**
Ing. Radomír Vlk
vedoucí střediska

Příloha: 1 x PD

žádost o smlouvu PPS



ČESKÝ RYBÁŘSKÝ SVAZ

územní svaz pro Severní Moravu a Slezsko

Jahnova 14, 709 00 Ostrava 9

Tel.: 596 620 583, fax.: 596 620 078, email: daniel.gebauer@rybsvaz-ms.cz

IČO: 434167, číslo účtu: KB 27-7448760237/0100, ID DS wfqyvcs

AgPOL, s.r.o.

Ing. Miroslav Skácel

Jungmannova 153/12

779 00 Olomouc

naše zn.:
1268/17

vaše zn.:
VA/479/17

vyřizuje:
Ing. Gebauer/ 606 125 410


datum:
19. července 2017

Věc: Vyjádření ČRS ÚS Ostrava k dokumentaci pro územní řízení (DÚŘ) a stavební povolení (DSP) na akci: „Realizace SZ navržených v KoPÚ Brušperk – I. etapa“.


Dne 27. června 2017 jsme obdrželi Vaši žádost o vyjádření k projektové dokumentaci pro územní řízení (DÚŘ) a stavební povolení (DSP) na akci: „Realizace SZ navržených v KoPÚ Brušperk – I. etapa“. PD řeší hlavní polní cestu C2b a vedlejší polní cesty C11 a C17 včetně doprovodné zeleně. Součástí polních cest jsou trubní propustky a hospodářské sjezdy. Dotčení toku je pouze u SO 13 - Ochranný příkop OP1, který je vyústěn jak je tomu v současnosti do vodního toku Ondřejnice.

Realizace záměru se dotýká zájmů ČRS, neboť vodní tok Ondřejnice je vyhlášen za pstruhový rybářský revír pod číslem 473 067, na kterém hospodář MO ČRS Stará Ves na Ondřejnici a držitelem dekretu je Český rybářský svaz, územní svaz pro Severní Moravu a Slezsko se sídlem v Ostravě – Mariánských Horách (dále jen „ČRS ÚS Ostrava, z.s.“). K toku se tedy váže výkon rybářského práva ve smyslu ustanovení zákona č. 99/2004 Sb. Charakter stavby pak nesmí výkon rybářského práva ohrozit či omezit. K předmětné žádosti sdělujeme, že souhlasíme, ale máme tyto připomínky:

- Před zahájením stavby respektive SO 13 bude cca 10 dní předem písemně informována MO ČRS Stará Ves na Ondřejnici (viz adresa v rozdělovníku) včetně zaslání kontaktu na osobu, která bude zajišťovat stavební dozor nad stavbou pro případ, že bude nutno něco operativně řešit. V případě ohrožení rybí obsádky v úseku, kde bude provedena stavba, vždy po konzultaci se zástupci MO ČRS Stará Ves na Ondřejnici, požadujeme provést záchranný odlov a transfer ryb z ohrožené oblasti vodního toku, který provede MO ČRS Stará Ves na Ondřejnici. Finanční náklady spojené s odlovem a transferem ryb budou účtovány žadateli uvedené stavby jako vyvolaný náklad, který vyčíslí MO ČRS Stará Ves na Ondřejnici.
- Při stavbě je nutno důsledně dodržovat technologickou kázeň pracovníků a vyloučit možnost havarijního znečištění toku (únik ropných, nátěrových, toxických, cementových a jiných znečišťujících látek).


Libor Kocinec
předseda odboru ČV a ŽP




Ing. Přemysl Jaron
jednatel

Na vědomí: - MO ČRS Stará Ves n./O., Mgr. Vladimír Pavlosek, Stará Ves n./O. 463, 739 23 Stará Ves n./O.
mobil: 608 720 516, hospodář: Břetislav Suchý, mobil: 724 216 762



OBVODNÍ BÁŇSKÝ ÚŘAD
pro území krajů Moravskoslezského a Olomouckého
Veleslavínova 18, P.O. BOX 103, 702 00 Ostrava Mor. Ostrava

AGPOL s.r.o.
Jungmannova 153/12
779 00 Olomouc - Hodolany

Váš dopis značky/ze dne
Va/479/17/23.6.2017

Naše značka
SBS 21427/2017/OBÚ-05

Vyřizuje/linka
Ing. Klíka, Ph.D./234
Raduz.Klíka@cbusbs.cz

Ostrava
11.7.2017

Sdělení k žádosti o vyjádření k projektové dokumentaci stavby „Realizace SZ navržených v KoPÚ Brušperk – I. etapa“ v k.ú. Brušperk, IČÚTJ 613380

Obvodní báňský úřad pro území krajů Moravskoslezského a Olomouckého s působností k vykonávání vrchního dozoru státní báňské správy podle ustanovení § 38 odst. 1 písm. b) zákona č. 61/1988 Sb., ve znění pozdějších předpisů (dále také vzpp.) a věcně příslušný podle ustanovení § 29 odst. 3 zákona č. 44/1988 Sb. o ochraně a využití nerostného bohatství (horní zákon), vzpp.

sděluje,

že k stavbě „Realizace SZ navržených v KoPÚ Brušperk – I. etapa“ vyjádření neposkytuje, neboť není k provádění požadovaného úkonu zmocněn žádným právním předpisem.

Stavba není situována v dobývacím prostoru stanoveném pro dobývání výhradního ložiska nerostu. OBÚ proto neuplatňuje k zabezpečení ochrany a využití nerostného bohatství žádné připomínky a omezující podmínky. Stavba je situována v chráněném ložiskovém území (dále také CHLÚ) ID: 14400000 s názvem Čs. část Hornoslezské pánve stanoveném pro výhradní ložisko nerostu uhlí černé, zemní plyn.

Evidenci CHLÚ vede podle ustanovení § 29 odst. 2 horního zákona Ministerstvo životního prostředí ČR, odbor výkonu státní správy IX, pracoviště Čs. legií 5, Ostrava, PSČ: 702 00, které také uplatňuje stanoviska z hlediska ochrany a využití nerostného bohatství.

K případnému potvrzení této skutečnosti je nutné vyžádat si stanovisko ministerstva. V souladu s § 19 odst. 1 horního zákona, rozhodnutí o umístění staveb a zařízení v CHLÚ, které nesouvisí s dobýváním, může vydat příslušný orgán podle zvláštních právních předpisů jen na základě závazného stanoviska orgánu kraje v přenesené působnosti, vydaného po projednání s OBÚ, který navrhne podmínky pro umístění, popřípadě provedení stavby nebo zařízení.

Ing. Ivo Teichmann
vedoucí báňský inspektor
Obvodního báňského úřadu pro území krajů Moravskoslezského a Olomouckého

TELEFON
596 100 211

BANKOVNÍ SPOJENÍ
ČNB Praha
č.ú. 4021 – 001 / 0710

IČ
00025 844

FAX
596 111 805

E- mail
podatelna.ostrava@cbusbs.cz
ID datové schránky: da5adv2



Povodí Odry
státní podnik



POD000156718

Váš dopis zn.: VA/479/17

Ze dne:

AgPOL s.r.o.

Naše zn.: 09967/9231/40.5/2017

Vyřizuje: Ing. Michaela Knéblová

Jungmannova 153/12

Tel.: 596 657 271

E-mail: michaela.kneblova@pod.cz

779 00 Olomouc

Datum: 25.07.2017

Vyjádření k PD „Realizace SZ navržených v KoPÚ Brušperk – I. etapa“

Dopisem, který byl zaevidován dne 27.06.2017, jsme byli požádáni o vyjádření k výše uvedené projektové dokumentaci navazující na schválenou komplexní pozemkovou úpravu v k.ú. Brušperk. K plánu společných zařízení jsme se vyjadřovali dopisem zn.: 09650/9231/40/2012 ze dne 25.06.2012. Předmětem předložené projektové dokumentace jsou následující stavební objekty:

SO 01 Hlavní polní cesta C2b – jedná se o jednapruhovou komunikaci šířky 3,5 m (+ 2 x 0,5 m krajnice) a délky 771 m, s asfaltobetonovým krytem, která je navržena v severozápadní části území za účelem zpřístupnění pozemků a propojení k.ú. Brušperk a Stará Ves nad Ondřejnicí. Odvodnění polní cesty je řešeno pomocí příčného a podélného sklonu do okolního terénu. Zemní plášť bude odvodněna navrhovanou drenáží DN 150. Součástí návrhu polní cesty C2b je liniová výsadba ovocných dřevin.

SO 02 Vedlejší polní cesta C11 – návrh jednapruhové vedlejší polní cesty šířky 3 m (+ 2 x 0,5 m krajnice) a délky 410 m na pozemcích p.č. 3015, 3033 a 1361 v k.ú. Brušperk. Kryt vozovky je navržen asfaltobetonový. Odvodnění cesty je řešeno příčným a podélným sklonem do ochranného příkopu OP1 (stavební objekt SO13 – viz popis níže) a do okolního terénu.

SO 04 Vedlejší polní cesta C17a – jedná se o rekonstrukci polní cesty propojující k.ú. Brušperk a k.ú. Trnávka u Nového Jičína s krytem z hrubého penetračního makadamu. Cesta je jednapruhová, šířky 3 m (+ 2 x 0,5 m krajnice) a délky 593 m. Součástí návrhu je výsadba ovocných dřevin podél této komunikace.

SO 13 Ochranný příkop OP1 – příkop podél polní cesty C11 je navržen lichoběžníkového průřezu se šířkou ve dně 0,6 m a sklony svahů 1:1 až 1:1,5. Ochranný příkop začíná před stávajícím propustkem DN 800 pod polní cestou C10 a končí u ulice Oblouk na hranici pozemků p.č. 3034 a 3035 v k.ú. Brušperk. Stávající propustek, jehož výtokové čelo se nachází ve vzdálenosti cca 12 m od koryta vodního toku Ondřejnice, bude v rámci stavby nahrazen novým propustkem DN 1000. Zachycené srážkové vody budou svedeny stávajícím způsobem do Ondřejnice v říčním km 8,95 (podle technickoprovozní evidence státního podniku Povodí Odry). V uvedeném úseku je vodní tok upraven kamenným záhozem, který je veden v majetku státního podniku Povodí Odry pod č. DHM 2284. Realizací ochranného příkopu OP1 nebude koryto vodního toku Ondřejnice dotčeno.

SO17 Regionální biokoridory RBK 551 a RBK 554

SO 20 Hospodářský sjezd HS102 – nově navržený hospodářský sjezd v místě stávajícího chodníku podél silnice III/48615 na pozemcích p.č. 3378, 3365 a 3368 v k.ú. Brušperk.

Z hlediska správce povodí (§ 54 zákona č. 254/2001 Sb. o vodách v platném znění) a správce vodního toku Ondřejnice uvádíme následující:


- Proti předložené PD „Realizace SZ navržených v KoPÚ Brušperk – I. etapa“ nemáme zásadních námitek.
- Zahájení prací stavby SO 13 Ochranný příkop OP1 požadujeme předem oznámit na náš VH provoz Frýdek-Místek (tel.: 558 442903, email: Frydek_Mistek.VHP@pod.cz).

- Stávající propustek DN 800 je napojen na kamenobetonové opevnění, které musí být uvedeno do nezávadného stavu.
- Upozorňujeme, že státní podnik Povodí Odry nenese zodpovědnost za škody na majetku investora nebo prováděcí organizace v době výstavby ani po dokončení stavby, které budou způsobeny působením vody, odchodem ledů, pádem stromů břehového a doprovodného porostu a jinými nepředpokládanými vlivy vodního toku.
- Platnost tohoto stanoviska je 2 roky od data vydání.

Ing. Břetislav T u r e č e k

vedoucí odboru

vodohospodářských koncepcí a informací

 Povodí Odry,
státní podnik 230
701 26 Ostrava, Varenská 49
IČ: 70890021, DIČ: CZ70890021

Na vědomí:

Závod 02 Povodí Odry, s.p. ve Frýdku-Místku

Krajská hygienická stanice Moravskoslezského kraje se sídlem v Ostravě

NA BĚLIDLE 7, 702 00 OSTRAVA

VÁŠ DOPIS ZN.: VA/479/17
ZE DNE: 23.6.2017

SPISOVÁ ZN.: S-KHSMS 33030/2017/FM/HOK
ČÍSLO JEDNACÍ: KHSMS 33030/2017/FM/HOK
VYŘIZUJE: Eva Neuwirthová
TEL.: 558 418 310
E-MAIL: eva.neuwirthova@khssova.cz

AGPOL s.r.o.
Jungmannova 153/12
779 00 Olomouc

DATUM: 11.7.2017

Nedotčený správní úřad

Krajská hygienická stanice Moravskoslezského kraje se sídlem v Ostravě, jako orgán ochrany veřejného zdraví, posoudila žádost společnosti AGPOL s.r.o., Jungmannova 153/12, 779 00 Olomouc, IČ 28597044, zastupující na základě plné moci ČR – Státní pozemkový úřad, Krajský pozemkový úřad pro Moravskoslezský kraj, Pobočka Frýdek-Místek, 4. května 217, 738 01 Frýdek-Místek, IČ 01312774, doručenou dne 23.6.2017, o závazné stanovisko k projektové dokumentaci „Realizace SZ navržených v KoPÚ Brušperk – I. etapa“ na pozemcích parc. č. 1361, 3015, 3018, 3033, 3034, 3160, 3165, 3219, 3241, 3242, 3279, 3280, 3318, 3365, 3666, 3368, 3378, katastrální území Brušperk, z hlediska zájmů jím chráněných ve smyslu § 77 zákona č. 258/2000 Sb., o ochraně veřejného zdraví a o změně některých zákonů, ve znění pozdějších předpisů (dále jen „zákon č. 258/2000 Sb.“).

Předložená projektová dokumentace (AGROPOL s.r.o., datum: červen 2017) řeší stavbu hlavní polní cestu C2b (SO 01, propojuje k.ú. Brušperk a Stará Ves n.O., celková délka 771 m) a vedlejších polních cest C11 (SO 02, propojuje stávající PC C10 a severozápadní zastavěnou část města Brušperk (ul. Oblouk), délka 410 m) a C17a (propojuje k.ú. Brušperk a Trnávka u Nového Jičína, délka 593 m) včetně doprovodné zelně. Součástí polních cest jsou trubní propustky a hospodářské sjezdy. Podél vedlejší polní cesta C11 je navržen ochranný příkop OP1. Ze silnice III/48615 (Brušperk – Stará Ves n. O.) je navržen samostatný hospodářský sjezd HS102. Dále je řešeno zalesnění části regionálních biokoridorů RBK551 a RBK554. Komunikace jsou navrženy jako jednopruhové, s asfaltobetonovým krytem, jsou vedeny mimo zastavěné území.

Po posouzení z hlediska požadavků ochrany veřejného zdraví dospěl orgán ochrany veřejného zdraví k závěru, že v uvedené věci **nejsou dotčeny zájmy jím chráněné**, a proto neplní úkoly dotčeného orgánu podle § 82 odst. 2 písm. i) zákona č. 258/2000 Sb. a v řízení podle § 149 zákona č. 500/2004 Sb., správní řád, ve znění pozdějších předpisů, **n e v y d á v á** závazné stanovisko.

„otisk razítka“

Mgr. Jan Kresta, v. r.
vedoucí oddělení hygieny obecné a komunální
Krajské hygienické stanice Moravskoslezského kraje
se sídlem v Ostravě
územní pracoviště Frýdek-Místek

Rozdělovník:

Počet výtisků vyhotoveného dokumentu: 2

1x adresát, 1 list (DS)

1x KHS, oddělení HOK, 1 list

IČ: 71009167
ID datové schránky: w8pai4f
web: www.khssova.cz

Úřední hodiny:
pondělí, středa 8:00 – 17:00



LESY ČESKÉ REPUBLIKY, s.p., SPRÁVA TOKŮ - OBLAST PODOVÍ ODRY

Nádražní 2811, Frýdek, 738 01 Frýdek-Místek, tel. +420 956951111, ost51@lesy-cr.cz, ID DS:e8jcfstn

AGPOL s.r.o.
Jungmannova 153/12
Olomouc
779 00
Česká republika

VÁŠ DOPIS ZN. VA/479/17	ČÍSLO JEDNACÍ LCR951/002949/2017	SPISOVÁ ZNAČKA	DATUM 19.6.2017
VYŘIZUJE Glistová	TELEFON 956 951 207	GSM	FAX
			E-MAIL jana.glistova@lesy-cr.cz

Realizace SZ navržených v KopÚ Brušperk – I. etapa – vyjádření k PD.

Sdělujeme, že žádný ze stavebních objektů navržených v projektové dokumentaci zpracované společností AGPOL s.r.o. v červnu 2017, se nedotýká zájmů Lesů ČR, s.p. - Správy toků – oblast povodí Odry.

Vaši žádost o vyjádření současně zasíláme na Lesní správu Ostrava (další organizační jednotka LČR), do jejíž působnosti katastrální území Brušperk spadá.

S pozdravem

Lesy České republiky, s.p. [02]
 se sídlem Přemyslova 1106/19, Nový Hradec Králové
 500 08 Hradec Králové
 IČ: 42196451, DIČ: CZ42196451
 Správa toků – oblast povodí Odry
 Nádražní 2811, Frýdek, 738 01 Frýdek-Místek

Ing. Miroslav Kahánek
 Vedoucí Správy toků-oblast povodí Odry



115

ARCHEOLOGICKÝ ÚSTAV
AKADEMIE VĚD ČESKÉ REPUBLIKY, BRNO, v. v. i.
ČECHYŇSKÁ 363/19
602 00 BRNO
<http://www.arub.cz>

AGPOL s.r.o.
Jungmannova 153/12
779 00 Olomouc

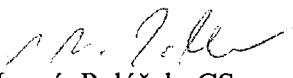
Váš dopis značky	ze dne	Naše značka	Vyřizuje	V Brně dne
	26.6.2017	ARUB/3426/17	Kavanová 553821603	26.6.2017

Vyjádření ke stavbě: „Realizace SZ navržených v KoPÚ Brušperk - Letapa“

Archeologický ústav Akademie věd ČR, Brno, v. v. i., nemá k výše uvedené stavbě námitek. Upozorňujeme však, že se uskuteční na území s archeologickými nálezy, které je chráněno jako veřejný zájem podle zvláštních právních předpisů (zejména dle § 22, odst. 2 zákona č. 20/1987 Sb., o státní památkové péči, v platném znění).

Stavebník je dle § 22 zákona č. 20/1987 Sb., o státní památkové péči, v platném znění povinen písemně ohlásit termín zahájení zemních prací již od doby přípravy stavby (nejpozději 20 dnů před započítím) Archeologickému ústavu Akademie věd ČR, Brno, v. v. i. a umožnit provedení záchranného archeologického výzkumu na dotčeném území. Výzkum je prováděn na základě dohody uzavřené mezi investorem stavby a Archeologickým ústavem AV ČR nebo oprávněnou organizací. Úhrada nákladů záchranného archeologického výzkumu se řídí ustanovením § 22, odst. 2 zákona č. 20/1987 Sb., o státní památkové péči, v platném znění.

S pozdravem


PhDr. Lumír Poláček, CSc.
ředitel

ARCHEOLOGICKÝ ÚSTAV
AV ČR, BRNO, v. v. i.
ČECHYŇSKÁ 363/19
602 00 BRNO

Formulář Oznámení stavební činnosti Archeologickému ústavu AV ČR:
<http://www.arub.cz/informace-pro-stavebniky.html>

Telefon	e-mail	IČO, DIČ	Bank. spojení: ČSOB Brno-město
515 911 101	sekretariat@arub.cz	68081758	240602780/0300
		CZ68081758	

Předmět: vyjádření**Od:** Jiří Lanča <lancajiri.farma@seznam.cz>**Datum:** 4.7.2017 10:17**Komu:** Mikulášková <mikulaskova@agpol.cz>

Dobrý den, zasílám Vám vyjádření k navrženým PD "Realizace SZ v KoPú Brušperk-1.etapa" vedené pod značkouVA/479/17. Jako uživatel okolních pozemků s navrženou dokumentací souhlasím. Opětovně pouze žádám o včasné zaměření, vytýčení staveb před jejich započítím, vzhledem k osevním postupům v okolí. Zároveň kladu důraz na důsledné odvodnění stávající meliorační sítě podél navržených cest.

S pozdravem Ing. Jiří Lanča, Fryčovice 6, 739 45, tel.737 723 738